

## **SEZNAM PŘÍLOH**

### **VYJÁDŘENÍ DOSS A SPRÁVCŮ SÍTÍ**

1. KOPIE KATASTRÁLNÍ MAPY
2. VÝPIS Z KATASTRU NEMOVITOSTI
3. INFORMACE O PARCELÁCH KN
4. VYJÁDŘENÍ - VODÁRENSKÁ AKCIOVÁ SPOLEČNOST, A.S., STUDENTSKÁ 1133, 591 21 ŽDÁR NAD SÁZAVOU
5. VYJÁDŘENÍ – ČESKÁ TELEKOMUNIKAČNÍ INFRASTRUKTURA, A.S., OLŠANSKÁ 2681/6, PRAHA 3, 130 00
6. VYJÁDŘENÍ – GRIDSERVICES, S.R.O., PLYNÁRENSKÁ 499/1, 602 00 BRNO
7. VYJÁDŘENÍ – E.ON SERVISNÍ, S.R.O., F.A. GERSTNERA 2151/6, 370 49 ČESKÉ BUDĚJOVICE
8. SMLOUVA O PŘELOŽCE – E.ON DISTRIBUCE, A.S., F.A.GERSTNERA 2151/6, 370 01 ČESKÉ BUDĚJOVICE
9. VYJÁDŘENÍ – SATT A.S., OKRUŽNÍ 11, 591 01 ŽDÁR NAD SÁZAVOU
10. VYJÁDŘENÍ – PODA A.S., MASARYKOVA 8, 572 01 POLIČKA
11. ZÁVAZNÁ STANOVISKA A VYJÁDŘENÍ ODBORU ŽP – MĚSTSKÝ ÚŘAD ŽDÁR NAD SÁZAVOU, ODBOR ŽIVOTNÍHO PROSTŘEDÍ, ŽIŽKOVA 227/1, 591 31 ŽDÁR NAD SÁZAVOU
12. VYJÁDŘENÍ – MĚSTSKÝ ÚŘAD ŽDÁR NAD SÁZAVOU, ODBOR KOMUNÁLNÍCH SLUŽEB, ŽIŽKOVA 227/1, 591 31 ŽDÁR NAD SÁZAVOU
13. VYJÁDŘENÍ – MĚSTSKÝ ÚŘAD ŽDÁR NAD SÁZAVOU, ODBOR DOPRAVY, ŽIŽKOVA 227/1, 591 31 ŽDÁR NAD SÁZAVOU
14. STANOVISKO – MĚSTSKÝ ÚŘAD ŽDÁR NAD SÁZAVOU, ODBOR ROZVOJE A ÚZEMNÍHO PLÁNOVÁNÍ, ŽIŽKOVA 227/1, 591 31 ŽDÁR NAD SÁZAVOU
15. VYJÁDŘENÍ – MĚSTO ŽDÁR NAD SÁZAVOU, ŽIŽKOVA 227/1, 591 31 ŽDÁR NAD SÁZAVOU
16. STANOVISKO – KRAJSKÁ HYGIENICKÁ STANICE KRAJE VYSOČINA SE SÍDLEM V JIHLAVĚ, ÚZEMNÍ PRACOVIŠTĚ ŽDÁR NAD SÁZAVOU, TYRŠOVA 3, 591 01 ŽDÁR NAD SÁZAVOU
17. STANOVISKO – HASIČSKÝ ZÁCHRANNÝ SBOR KRAJE VYSOČINA, ÚZEMNÍ ODBOR ŽDÁR NAD SÁZAVOU, JAMSKÁ 4, 591 01 ŽDÁR NAD SÁZAVOU
18. STANOVISKO – POVODÍ VLTAVY, STÁTNÍ PODNIK, ZÁVOD DOLNÍ VLTAVA, GRAFICKÁ 36, 150 21 PRAHA 5
19. STANOVISKO – POLICIE ČESKÉ REPUBLIKY, KRAJSKÉ ŘEDITELSTVÍ POLICIE KRAJE VYSOČINA, ÚZEMNÍ ODBOR ŽDÁR NAD SÁZAVOU, DOPRAVNÍ INSPEKTORÁT, NÁM. REPUBLIKY 69, 591 20 ŽDÁR NAD SÁZAVOU
20. STANOVISKO – MINISTERSTVO OBRANY ČR, SEKCE NAKLÁDÁNÍ S MAJETKEM, ODBOR OCHRANY ÚZEMNÍCH ZÁJMŮ, ODDĚLENÍ OCHRANY ÚZEMNÍCH ZÁJMŮ ČECHY, TEPLÉHO 1899, 530 02 PARDUBICE
21. ZÁPISY Z VÝBĚRU STAVENIŠTĚ









**VÝPIS Z KATASTRU NEMOVITOSTÍ**

prokazující stav evidovaný k datu 10.02.2020 13:38:12

Okres: CZ0635 Žďár nad Sázavou

Obec: 595209 Žďár nad Sázavou

Kat.území: 795232 Město Žďár

List vlastnictví: 3211

V kat. území jsou pozemky vedeny v jedné číselné řadě

A Vlastník, jiný oprávněný	Identifikátor	Podíl
Vlastnické právo Matějková Marie, Tvrz 261/6, Žďár nad Sázavou 1, 59101 Žďár nad Sázavou	665520/0992	

**ČÁSTEČNÝ VÝPIS**

B Nemovitosti				
Pozemky				
Parcela	Výměra [m2]	Druh pozemku	Způsob využití	Způsob ochrany
30	34	zahrada		rozsáhlé chráněné území, zemědělský půdní fond

**B1 Věcná práva sloužící ve prospěch nemovitostí v části B - Bez zápisu****C Věcná práva zatěžující nemovitosti v části B včetně souvisejících údajů**

Typ vztahu

## o Věcné břemeno (podle listiny)

- trpět na pozemku existenci vodovodní a plynovodní přípojky a současně právo chůze a jízdy k těmto přípojkám

Oprávnění pro

Parcela: 53

Povinnost k

Parcela: 30

Listina Smlouva o zřízení věcného břemene - úplatná ze dne 18.03.2002. Právní účinky vkladu práva ke dni 26.03.2002.

V-251/2002-714

Pořadí k datu podle právní úpravy účinné v době vzniku práva

**D Poznámky a další obdobné údaje**

Typ vztahu

## o Změna číslování parcel

přečísl.obnovou operátu z parcel(y) KN 14

Povinnost k

Parcela: 30

## o Změna výměr obnovou operátu

DKM 2000

Povinnost k

Parcela: 30

**Plomby a upozornění - Bez zápisu****E Nabývací tituly a jiné podklady zápisu**

Listina

o Dohoda o vypořádání společného jmění manželů V16 203/1999 ze dne 17.2.1999, právní účinky vkladu ke dni 15.3.1999.

POLVZ:235/1999

Z-33500235/1999-714

Nemovitosti jsou v územním obvodu, ve kterém vykonává státní správu katastru nemovitostí ČR

Katastrální úřad pro Vysočinu, Katastrální pracoviště Žďár nad Sázavou, kód: 714.

strana 1

# VÝPIS Z KATASTRU NEMOVITOSTÍ

prokazující stav evidovaný k datu 10.02.2020 13:38:12

Okres: CZ0635 Žďár nad Sázavou

Obec: 595209 Žďár nad Sázavou

Kat.území: 795232 Město Žďár

List vlastnictví: 3211

V kat. území jsou pozemky vedeny v jedné číselné řadě

Listina

Pro: Matějková Marie, Tvrz 261/6, Žďár nad Sázavou 1, 59101 Žďár nad Sázavou RČ/IČO: 665520/0992

F Vztah bonitovaných půdně ekologických jednotek (BPEJ) k parcelám

Parcela	BPEJ	Výměra [m2]
30	85001	34

Pokud je výměra bonitních dílů parcel menší než výměra parcely, zbytek parcely není bonitován

Nemovitosti jsou v územním obvodu, ve kterém vykonává státní správu katastru nemovitostí ČR: Katastrální úřad pro Vysočinu, Katastrální pracoviště Žďár nad Sázavou, kód: 714.

Vyhotovil:

Vyhotoveno: 10.02.2020 13:38:14

Katastrální úřad pro Vysočinu, Katastrální pracoviště Žďár nad Sázavou

Švomová Iveta

Podpis, razítko:

Řízení PÚ: 206/2020



Katastrální úřad pro Vysočinu KP ŽDÁR NAD SÁZAVOU
Dne: 12. 02. 2020
byl správní poplatek uhrazen v hotovosti
ve výši 100- Kč



# VÝPIS Z KATASTRU NEMOVITOSTÍ

prokazující stav evidovaný k datu 10.02.2020 13:38:12

Okres: CZ0635 Žďár nad Sázavou

Obec: 595209 Žďár nad Sázavou

kat.území: 795232 Město Žďár

List vlastnictví: 1

V kat. území jsou pozemky vedeny v jedné číselné řadě

A Vlastník, jiný oprávněný	Identifikátor	Podíl
Vlastnické právo		
Město Žďár nad Sázavou, Žižkova 227/1, Žďár nad Sázavou 1, 59101 Žďár nad Sázavou	00295841	

## ČÁSTEČNÝ VÝPIS

### B Nemovitosti

Pozemky Parcela	Výměra [m2]	Druh pozemku	Způsob využití	Způsob ochrany
13/1	3408	ostatní plocha	ostatní komunikace	rozsáhlé chráněné území
28	1308	ostatní plocha	ostatní komunikace	rozsáhlé chráněné území
56	332	ostatní plocha	ostatní komunikace	rozsáhlé chráněné území
57	53	ostatní plocha	ostatní komunikace	rozsáhlé chráněné území

B1 Věcná práva sloužící ve prospěch nemovitostí v části B - Bez zápisu

C Věcná práva zatěžující nemovitosti v části B včetně souvisejících údajů

Typ vztahu

#### o Věcné břemeno (podle listiny)

- trpět na pozemku existenci vodovodní a plynovodní přípojky a současně právo chůze a jízdy k těmto přípojkám

Oprávnění pro

Parcela: 53

Povinnost k

Parcela: 28

Listina Smlouva o zřízení věcného břemene - úplatná ze dne 18.03.2002. Právní účinky vkladu práva ke dni 26.03.2002.

V-251/2002-714

Pořadí k datu podle právní úpravy účinné v době vzniku práva

#### o Věcné břemeno (podle listiny)

- trpět na části pozemku (dle geom.plánu č.2375-218/2005) existenci plynové a vodovodní přípojky vč.práva chůze a jízdy za účelem údržby a opravy.

Oprávnění pro

Parcela: 91

Povinnost k

Parcela: 13/1

Listina Smlouva o zřízení věcného břemene - úplatná ze dne 28.11.2005. Právní účinky vkladu práva ke dni 01.12.2005.

V-2624/2005-714

Pořadí k datu podle právní úpravy účinné v době vzniku práva

#### o Věcné břemeno (podle listiny)

- trpět na části pozemku (dle geom.plánu č.2375-218/2005) existenci přesahu štítové střechy

Oprávnění pro

Parcela: 91

Nemovitosti jsou v územním obvodu, ve kterém vykonává státní správu katastru nemovitostí ČR Katastrální úřad pro Vysočinu, Katastrální pracoviště Žďár nad Sázavou, kód: 714.







## VÝPIS Z KATASTRU NEMOVITOSTÍ

prokazující stav evidovaný k datu 10.02.2020 13:38:12

Okres: CZ0635 Žďár nad Sázavou

Obec: 595209 Žďár nad Sázavou

Kat.území: 795232 Město Žďár

List vlastnictví: 1

V kat. území jsou pozemky vedeny v jedné číselné řadě

### Typ vztahu

#### Povinnost k

Parcela: 13/1

Listina Smlouva o zřízení věcného břemene - úplatná ze dne 28.11.2005. Právní účinky vkladu práva ke dni 01.12.2005.

V-2624/2005-714

Pořadí k datu podle právní úpravy účinné v době vzniku práva

#### o Věcné břemeno zřizování a provozování vedení

- na části pozemku (dle geom.plánu č.2646-148/2007) právo uložení zemního kabelového vedení NN a umístění spojovací skříně NN

##### Oprávnění pro

E.ON Distribuce, a.s., F. A. Gerstnera 2151/6, České Budějovice 7, 37001 České Budějovice, RČ/IČO: 28085400

#### Povinnost k

Parcela: 13/1

Listina Smlouva o zřízení věcného břemene - úplatná ze dne 16.11.2007. Právní účinky vkladu práva ke dni 21.12.2007.

V-3282/2007-714

Listina Výpis z obchodního rejstříku prokazující splnutí obchodních společností vedeného Krajským soudem v Českých Budějovicích oddíl B, vložka 1772 ze dne 21.07.2008.

Z-5287/2008-714

Pořadí k datu podle právní úpravy účinné v době vzniku práva

#### o Věcné břemeno (podle listiny)

- trpět na části pozemku (dle geom. plánu č. 3205-112/2010) existenci podzemního vedení kabelového rozvodu TV vč. práva chůze a jízdy za účelem údržby, oprav a rekonstrukce

##### Oprávnění pro

SATT a.s., Okružní 1889/11, Žďár nad Sázavou 3, 59101 Žďár nad Sázavou, RČ/IČO: 60749105

#### Povinnost k

Parcela: 13/1, Parcela: 28

Listina Smlouva o zřízení věcného břemene - úplatná ze dne 07.02.2011. Právní účinky vkladu práva ke dni 16.02.2011.

V-387/2011-714

Pořadí k datu podle právní úpravy účinné v době vzniku práva

#### o Věcné břemeno zřizování a provozování vedení

- na části pozemku (dle geom.plánu č.3293-84/2011) umístění nového zemního kabelového vedení NN na dobu trvání stavby

##### Oprávnění pro

E.ON Distribuce, a.s., F. A. Gerstnera 2151/6, České Budějovice 7, 37001 České Budějovice, RČ/IČO: 28085400

#### Povinnost k

Parcela: 28

Listina Smlouva o zřízení věcného břemene - úplatná ze dne 14.09.2011. Právní účinky vkladu práva ke dni 14.11.2011.

V-3278/2011-714

Pořadí k datu podle právní úpravy účinné v době vzniku práva

#### o Věcné břemeno (podle listiny)

Nemovitosti jsou v územním obvodu, ve kterém vykonává státní správu katastru nemovitostí ČR

Katastrální úřad pro Vysočinu, Katastrální pracoviště Žďár nad Sázavou, kód: 714.





# VÝPIS Z KATASTRU NEMOVITOSTÍ

prokazující stav evidovaný k datu 10.02.2020 13:38:12

Okres: CZ0635 Žďár nad Sázavou

Obec: 595209 Žďár nad Sázavou

Kat.území: 795232 Město Žďár

List vlastnictví: 1

V kat. území jsou pozemky vedeny v jedné číselné řadě

## Typ vztahu

- na části pozemku (dle geom.plánu č.3474-162/2012) umístění kanalizační přípojky vč.práva chůze a jízdy za účelem opravy,údržby a rekonstrukce

### Oprávnění pro

Český svaz chovatelů, z.s., Okresní organizace Žďár nad Sázavou, Havlíčkovo nám. 259/17, Žďár nad Sázavou 1, 59101 Žďár nad Sázavou, RČ/IČO: 00448826

### Povinnost k

Parcela: 13/1

Listina Smlouva o zřízení věcného břemene - úplatná ze dne 29.11.2012. Právní účinky vkladu práva ke dni 04.12.2012.

V-3543/2012-714

Pořadí k datu podle právní úpravy účinné v době vzniku práva

## o Věcné břemeno (podle listiny)

- na části pozemku (dle geom.plánu č.3419-2074/2012) zřídit a provozovat plynárenské zařízení

### Oprávnění pro

GasNet, s.r.o., Klíšská 940/96, Klíše, 40001 Ústí nad Labem, RČ/IČO: 27295567

### Povinnost k

Parcela: 13/1

Listina Smlouva o zřízení věcného břemene - úplatná ze dne 04.12.2012. Právní účinky vkladu práva ke dni 13.12.2012.

V-3652/2012-714

Listina Výpis z obchodního rejstříku prokazující sloučení obchodních společností ke dni 1.11.2013 vedený Krajským soudem v Ústí nad Labem oddíl C, vložka 23083 ze dne 17.12.2013.

Z-8678/2013-714

Pořadí k datu podle právní úpravy účinné v době vzniku práva

## o Věcné břemeno (podle listiny)

- na části pozemku (dle geom.plánu č.3419-2074/2012) provozování distribuční soustavy a plynovodních přípojek vč. vstupu a vjezdu za účelem oprav

### Oprávnění pro

GasNet, s.r.o., Klíšská 940/96, Klíše, 40001 Ústí nad Labem, RČ/IČO: 27295567

### Povinnost k

Parcela: 13/1

Listina Smlouva o zřízení věcného břemene - úplatná ze dne 04.12.2012. Právní účinky vkladu práva ke dni 13.12.2012.

V-3652/2012-714

Listina Výpis z obchodního rejstříku prokazující sloučení obchodních společností ke dni 1.11.2013 vedený Krajským soudem v Ústí nad Labem oddíl C, vložka 23083 ze dne 17.12.2013.

Z-8678/2013-714

Pořadí k datu podle právní úpravy účinné v době vzniku práva

## o Věcné břemeno (podle listiny)

- na části pozemku (dle geom.plánu č.4331-32/2018) služebnost spočívající v právu umístit a užívat vodovodní a kanalizační přípojku a včetně vstupu a vjezdu v souvislosti se zřízením, stavebními úpravami, opravami, provozováním a odstraněním vodovodní a kanalizační přípojky





## VÝPIS Z KATASTRU NEMOVITOSTÍ

prokazující stav evidovaný k datu 10.02.2020 13:38:12

Okres: CZ0635 Žďár nad Sázavou

Obec: 595209 Žďár nad Sázavou

Kat.území: 795232 Město Žďár

List vlastnictví: 1

V kat. území jsou pozemky vedeny v jedné číselné řadě

### Typ vztahu

#### Oprávnění pro

Müller Martin Ing., Vrchlického 419/8, Žďár nad Sázavou  
1, 59101 Žďár nad Sázavou, RČ/IČO: 670618/0074  
Müllerová Pavla Ing., Vrchlického 419/8, Žďár nad  
Sázavou 1, 59101 Žďár nad Sázavou, RČ/IČO: 675622/0526

#### Povinnost k

Parcela: 28

Listina Smlouva o zřízení věcného břemene - úplatná ze dne 10.04.2018. Právní účinky  
zápisu k okamžiku 13.04.2018 13:14:33. Zápis proveden dne 09.05.2018.

V-1990/2018-714

Pořadí k 13.04.2018 13:14

#### o Věcné břemeno (podle listiny)

- na části pozemku (dle geom.plánu č.4325-17/2018) služebnost spočívající v právu  
umístit a užívat sklep a v právu umístit a užívat přesahy střech a říms, včetně vstupu  
a vjezdu v souvislosti se zřízením, stavebními úpravami, opravami, provozováním,  
odstraněním sklepa, přesahu střechy a říms

#### Oprávnění pro

Müller Martin Ing., Vrchlického 419/8, Žďár nad Sázavou  
1, 59101 Žďár nad Sázavou, RČ/IČO: 670618/0074  
Müllerová Pavla Ing., Vrchlického 419/8, Žďár nad  
Sázavou 1, 59101 Žďár nad Sázavou, RČ/IČO: 675622/0526

#### Povinnost k

Parcela: 13/1, Parcela: 28

Listina Smlouva o zřízení věcného břemene - úplatná ze dne 10.04.2018. Právní účinky  
zápisu k okamžiku 13.04.2018 13:14:33. Zápis proveden dne 09.05.2018.

V-1990/2018-714

Pořadí k 13.04.2018 13:14

### D Poznámky a další obdobné údaje

#### Typ vztahu

#### o Změna číslování parcel

přečíslování obnovou operátu z parcel(y) KN 13/1

#### Povinnost k

Parcela: 57

#### o Změna číslování parcel

přečíslování obnovou operátu z parcel(y) KN 13/2

#### Povinnost k

Parcela: 56

#### o Změna číslování parcel

přečíslování obnovou operátu z parcel(y) KN 2568/12

#### Povinnost k

Parcela: 28

#### o Změna číslování parcel

přečíslování obnovou operátu z parcel(y) KN 2568/11 a geom.plánem č.2130-50/2004

#### Povinnost k

Parcela: 13/1





# VÝPIS Z KATASTRU NEMOVITOSTÍ

prokazující stav evidovaný k datu 10.02.2020 13:38:12

Okres: CZ0635 Žďár nad Sázavou

Obec: 595209 Žďár nad Sázavou

Kat.území: 795232 Město Žďár

List vlastnictví: 1

V kat. území jsou pozemky vedeny v jedné číselné řadě

Plomby a upozornění - Bez zápisu

E Nabývací tituly a jiné podklady zápisu

Listina

o Vznik práva ze zákona zákon č. 172/1991 Návrh na zápis některých nemovitých věcí z majetku ČR do vlastnictví obce ze dne 28.5.1992.

POLVZ:197/1996

Z-33500197/1996-714

Pro: Město Žďár nad Sázavou, Žižkova 227/1, Žďár nad Sázavou 1,  
59101 Žďár nad Sázavou

RČ/IČO: 00295841

F Vztah bonitovaných půdně ekologických jednotek (BPEJ) k parcelám - Bez zápisu

Nemovitosti jsou v územním obvodu, ve kterém vykonává státní správu katastru nemovitostí ČR: Katastrální úřad pro Vysočinu, Katastrální pracoviště Žďár nad Sázavou, kód: 714.

Vyhotovil:

Vyhotoveno: 10.02.2020 13:38:14

Katastrální úřad pro Vysočinu, Katastrální pracoviště Žďár nad Sázavou

Švomová Iveta

Podpis, razítko:

Řízení PÚ: 206/2020



Katastrální úřad pro Vysočinu KP ŽDÁR NAD SÁZAVOU	
Dne: 12. 02. 2020	
byl správní poplatek ulážen v hotovosti	
ve výši	- 100 - Kč



# Informace o parcelách KN

Údaje katastru nemovitostí

Platnost k: 10.02.2020 13:48

Katastrální úřad  
pro Vysočinu  
katastrální pracoviště  
Žďár nad Sázavou

Parcela 19

Obec 595209 Žďár nad Sázavou

Parcela 19

Parcela 19

Výměra [m2] 503

Druh pozemku zastavěná plocha a nádvoří

Způsob ochrany rozsáhlé chráněné území

Mapa DKM - NOVÉ MĚSTO na Moravě, 6-7/14

Řízení Z-484/2014-714

Součástí je stavba Žďár nad Sázavou 1, č.p. 286, obč.vyb

LV Vlastník, jiný oprávněný

Char.

Spoluvl.podíl

Typ práv.vztahu

3934 Kolpingovo dílo České republiky z.s., nám. Republiky 286/22,  
Žďár nad Sázavou 1, 59101 Žďár nad Sázavou

Vlastnické právo

Parcela 20

K nemovitosti je zapsáno jiné věcné právo, poznámka nebo upozornění

Výměra [m2] 243

Výměra vypočtena Graficky nebo v digitalizované mapě

Druh pozemku ostatní plocha

Způsob využití zeleň

Způsob ochrany rozsáhlé chráněné území

Mapa DKM - NOVÉ MĚSTO na Moravě, 6-7/13

Řízení Z-33501047/2000-714

LV Vlastník, jiný oprávněný

Char.

Spoluvl.podíl

Typ práv.vztahu

1 Město Žďár nad Sázavou, Žižkova 227/1, Žďár nad Sázavou  
1, 59101 Žďár nad Sázavou

Vlastnické právo

Parcela 21

K nemovitosti je zapsáno jiné věcné právo, poznámka nebo upozornění

Výměra [m2] 594

Výměra vypočtena Graficky nebo v digitalizované mapě

Druh pozemku zastavěná plocha a nádvoří

Způsob ochrany nemovitá kulturní památka, rozsáhlé chráněné území

Mapa DKM - NOVÉ MĚSTO na Moravě, 6-7/13

Řízení Z-484/2014-714

Součástí je stavba bez čp/če, obč.vyb

LV Vlastník, jiný oprávněný

Char.

Spoluvl.podíl

Typ práv.vztahu

3466 Římskokatolická farnost Žďár nad Sázavou - I, Tvrz 1/12,  
Žďár nad Sázavou 1, 59101 Žďár nad Sázavou

Vlastnické právo

Parcela 22

K nemovitosti je zapsáno jiné věcné právo, poznámka nebo upozornění

Výměra [m2] 473

Výměra vypočtena Graficky nebo v digitalizované mapě

Druh pozemku ostatní plocha

Způsob využití zeleň

Způsob ochrany rozsáhlé chráněné území

Mapa DKM - NOVÉ MĚSTO na Moravě, 6-7/13

Řízení Z-33501047/2000-714

LV Vlastník, jiný oprávněný

Char.

Spoluvl.podíl

Typ práv.vztahu

1 Město Žďár nad Sázavou, Žižkova 227/1, Žďár nad Sázavou  
1, 59101 Žďár nad Sázavou

Vlastnické právo

Parcela 23

K nemovitosti je zapsáno jiné věcné právo, poznámka nebo upozornění

Výměra [m2] 161

Výměra vypočtena Ze souřadnic v S-JTSK

Druh pozemku zastavěná plocha a nádvoří

Způsob ochrany rozsáhlé chráněné území

Mapa DKM - NOVÉ MĚSTO na Moravě, 6-7/13

Řízení Z-484/2014-714

Součástí je stavba Žďár nad Sázavou 1, č.p. 329, obč.vyb.

LV Vlastník, jiný oprávněný

Char.

Spoluvl.podíl

Typ práv.vztahu

1 Město Žďár nad Sázavou, Žižkova 227/1, Žďár nad Sázavou  
1, 59101 Žďár nad Sázavou

Vlastnické právo





# Informace o parcelách KN

Údaje katastru nemovitostí

Platnost k: 10.02.2020 13:48

Okres CZ0635 Žďár nad Sázavou  
Kat.území 795232 Město Žďár

Obec 595209 Žďár nad Sázavou

Parcela 24

Výměra [m2] 78

Výměra vypočtena Ze souřadnic v S-JTSK

Druh pozemku zastavěná plocha a nádvoří

Způsob ochrany rozsáhlé chráněné území

Mapa DKM - NOVÉ MĚSTO na Moravě, 6-7/13

Řízení Z-1329/2018-714

Součástí je stavba Žďár nad Sázavou 1, č.p. 314, rod.dům

LV Vlastník, jiný oprávněný

Char.

Spoluvl.podíl

Typ práv.vztahu

256 Müller Martin Ing. a Müllerová Pavla Ing., Vrchlického 419/8,  
Žďár nad Sázavou 1, 59101 Žďár nad Sázavou

Vlastnické právo

Parcela 25

K nemovitosti je zapsáno jiné věcné právo, poznámka nebo upozornění

Výměra [m2] 149

Výměra vypočtena Ze souřadnic v S-JTSK

Druh pozemku zastavěná plocha a nádvoří

Způsob ochrany rozsáhlé chráněné území

Mapa DKM - NOVÉ MĚSTO na Moravě, 6-7/13

Řízení Z-484/2014-714

Součástí je stavba Žďár nad Sázavou 1, č.p. 280, bydlení

LV Vlastník, jiný oprávněný

Char.

Spoluvl.podíl

Typ práv.vztahu

406 Viška Jiří, Tvrz 280/3, Žďár nad Sázavou 1, 59101 Žďár nad Sázavou

Vlastnické právo

Parcela 26

K nemovitosti je zapsáno jiné věcné právo, poznámka nebo upozornění

Výměra [m2] 127

Výměra vypočtena Ze souřadnic v S-JTSK

Druh pozemku zastavěná plocha a nádvoří

Způsob ochrany rozsáhlé chráněné území

Mapa DKM - NOVÉ MĚSTO na Moravě, 6-7/13

Řízení Z-484/2014-714

Součástí je stavba Žďár nad Sázavou 1, č.p. 281, rod.dům

LV Vlastník, jiný oprávněný

Char.

Spoluvl.podíl

Typ práv.vztahu

11298 Fiksa Radomír Ing., Tvrz 281/4, Žďár nad Sázavou 1, 59101 Žďár nad Sázavou

Vlastnické právo

Parcela 27

K nemovitosti je zapsáno jiné věcné právo, poznámka nebo upozornění

Výměra [m2] 144

Výměra vypočtena Graficky nebo v digitalizované mapě

Druh pozemku zastavěná plocha a nádvoří

Způsob ochrany rozsáhlé chráněné území

Mapa DKM - NOVÉ MĚSTO na Moravě, 6-7/13

Řízení Z-484/2014-714

Součástí je stavba Žďár nad Sázavou 1, č.p. 282, bydlení

LV Vlastník, jiný oprávněný

Char.

Spoluvl.podíl

Typ práv.vztahu

8426 Trávníček Josef, Tvrz 282/5, Žďár nad Sázavou 1, 59101 Žďár nad Sázavou

Vlastnické právo

Parcela 29

K nemovitosti je zapsáno jiné věcné právo, poznámka nebo upozornění

Výměra [m2] 261

Výměra vypočtena Graficky nebo v digitalizované mapě

Druh pozemku zastavěná plocha a nádvoří

Způsob ochrany rozsáhlé chráněné území

Mapa DKM - NOVÉ MĚSTO na Moravě, 6-7/13

Řízení Z-484/2014-714

Součástí je stavba Žďár nad Sázavou 1, č.p. 261, rod.dům

LV Vlastník, jiný oprávněný

Char.

Spoluvl.podíl

Typ práv.vztahu

3211 Matějková Marie, Tvrz 261/6, Žďár nad Sázavou 1, 59101

Vlastnické právo

Vyhotovil: KATASTR\SVOMOVAI

Katastrální úřad pro Vysočinu, Katastrální pracoviště  
Žďár nad Sázavou

10.02.2020 13:48





# Informace o parcelách KN

Údaje katastru nemovitostí

Platnost k: 10.02.2020 13:48

Okres CZ0635 Žďár nad Sázavou  
Kat.území 795232 Město Žďár

Obec 595209 Žďár nad Sázavou

Parcela 29

LV Vlastník, jiný oprávněný  
Žďár nad Sázavou

Char. Spoluhl.podíl Typ práv.vztahu

Parcela 31

K nemovitosti je zapsáno jiné věcné právo, poznámka nebo upozornění

Výměra [m2] 29

Výměra vypočtena Ze souřadnic v S-JTSK

Druh pozemku zastavěná plocha a nádvoří

Způsob ochrany rozsáhlé chráněné území

Mapa DKM - NOVÉ MĚSTO na Moravě, 6-7/13

Řízení V-3209/2014-714

Součástí je stavba bez čp/če, jiná st.

LV Vlastník, jiný oprávněný

Char. Spoluhl.podíl Typ práv.vztahu  
Vlastnické právo

3222 Krejčí Josef a Krejčí Martina, č.p. 60, 59101 Hamry nad Sázavou

Parcela 33

K nemovitosti je zapsáno jiné věcné právo, poznámka nebo upozornění

Výměra [m2] 475

Výměra vypočtena Graficky nebo v digitalizované mapě

Druh pozemku zastavěná plocha a nádvoří

Způsob ochrany rozsáhlé chráněné území

Mapa DKM - NOVÉ MĚSTO na Moravě, 6-7/14

Řízení Z-3133/2014-714

Součástí je stavba Žďár nad Sázavou 1, č.p. 260, rod.dům

LV Vlastník, jiný oprávněný

Char. Spoluhl.podíl Typ práv.vztahu  
Vlastnické právo

3222 Krejčí Josef a Krejčí Martina, č.p. 60, 59101 Hamry nad Sázavou

Parcela 34

K nemovitosti je zapsáno jiné věcné právo, poznámka nebo upozornění

Výměra [m2] 357

Výměra vypočtena Ze souřadnic v S-JTSK

Druh pozemku zahrada

Způsob ochrany rozsáhlé chráněné území, zemědělský půdní fond

Mapa DKM - NOVÉ MĚSTO na Moravě, 6-7/13

Řízení V-3209/2014-714

Kód BPEJ Výměra

85001 304

85800 53

LV Vlastník, jiný oprávněný

Char. Spoluhl.podíl Typ práv.vztahu  
Vlastnické právo

3222 Krejčí Josef a Krejčí Martina, č.p. 60, 59101 Hamry nad Sázavou

Parcela 53

K nemovitosti je zapsáno jiné věcné právo, poznámka nebo upozornění

Výměra [m2] 118

Výměra vypočtena Graficky nebo v digitalizované mapě

Druh pozemku zastavěná plocha a nádvoří

Způsob ochrany rozsáhlé chráněné území

Mapa DKM - NOVÉ MĚSTO na Moravě, 6-7/13

Řízení Z-484/2014-714

Součástí je stavba Žďár nad Sázavou 1, č.p. 262, rod.dům

LV Vlastník, jiný oprávněný

Char. Spoluhl.podíl Typ práv.vztahu  
Vlastnické právo

1258 Bělehrádek Pavel MUDr. a Bělehrádková Hana MUDr., Tvrz 262/7, Žďár nad Sázavou 1, 59101 Žďár nad Sázavou



# Informace o parcelách KN

Údaje katastru nemovitostí

Platnost k: 10.02.2020 13:48

Okres CZ0635 Žďár nad Sázavou

Obec 595209 Žďár nad Sázavou

Kat.území 795232 Město Žďár

Parcela	54	K nemovitosti je zapsáno jiné věcné právo, poznámka nebo upozornění			
Výměra [m2]	14	Výměra vypočtena Graficky nebo v digitalizované mapě			
Druh pozemku	zahrada				
Způsob ochrany	rozsáhlé chráněné území, zemědělský půdní fond				
Mapa	DKM - NOVÉ MĚSTO na Moravě, 6-7/13	Řízení	Z-33500013/2001-714		
Kód BPEJ	Výměra				
85001	9				
85800	5				
LV	Vlastník, jiný oprávněný	Char.	Spoluhl.podíl	Typ práv.vztahu	
1258	Bělehrádek Pavel MUDr. a Bělehrádková Hana MUDr., Tvrz 262/7, Žďár nad Sázavou 1, 59101 Žďár nad Sázavou			Vlastnické právo	

Parcela	55	K nemovitosti je zapsáno jiné věcné právo, poznámka nebo upozornění			
Výměra [m2]	238	Výměra vypočtena Graficky nebo v digitalizované mapě			
Druh pozemku	zastavěná plocha a nádvoří				
Způsob ochrany	rozsáhlé chráněné území				
Mapa	DKM - NOVÉ MĚSTO na Moravě, 6-7/13	Řízení	Z-484/2014-714		
Součástí je stavba	Žďár nad Sázavou 1, č.p. 276, bydlení				
LV	Vlastník, jiný oprávněný	Char.	Spoluhl.podíl	Typ práv.vztahu	
1	Město Žďár nad Sázavou, Žižkova 227/1, Žďár nad Sázavou 1, 59101 Žďár nad Sázavou			Vlastnické právo	

Parcela	58	K nemovitosti je zapsáno jiné věcné právo, poznámka nebo upozornění			
Výměra [m2]	166	Výměra vypočtena Graficky nebo v digitalizované mapě			
Druh pozemku	ostatní plocha				
Způsob ochrany	rozsáhlé chráněné území				
Mapa	DKM - NOVÉ MĚSTO na Moravě, 6-7/13	Řízení	Z-2959/2015-714		
LV	Vlastník, jiný oprávněný	Char.	Spoluhl.podíl	Typ práv.vztahu	
2409	Göttler Ladislav a Göttlerová Marcela Ing., č.p. 3, 59101 Vatín			Vlastnické právo	

Parcela	60	K nemovitosti je zapsáno jiné věcné právo, poznámka nebo upozornění			
Výměra [m2]	12	Výměra vypočtena Ze souřadnic v S-JTSK			
Druh pozemku	ostatní plocha				
Mapa	DKM - NOVÉ MĚSTO na Moravě, 6-7/13	Řízení	Z-33502911/2000-714		
LV	Vlastník, jiný oprávněný	Char.	Spoluhl.podíl	Typ práv.vztahu	
2409	Göttler Ladislav a Göttlerová Marcela Ing., č.p. 3, 59101 Vatín			Vlastnické právo	

Parcela	61	K nemovitosti je zapsáno jiné věcné právo, poznámka nebo upozornění			
Výměra [m2]	160	Výměra vypočtena Ze souřadnic v S-JTSK			
Druh pozemku	zastavěná plocha a nádvoří				
Způsob ochrany	rozsáhlé chráněné území				
Mapa	DKM - NOVÉ MĚSTO na Moravě, 6-7/13	Řízení	V-2416/2019-714		
Součástí je stavba	Žďár nad Sázavou 1, č.p. 278, rod.dům				
LV	Vlastník, jiný oprávněný	Char.	Spoluhl.podíl	Typ práv.vztahu	
1209	Šiller Jiří Mgr., Tvrz 278/10, Žďár nad Sázavou 1, 59101 Žďár nad Sázavou			Vlastnické právo	





# Informace o parcelách KN

Údaje katastru nemovitostí

Platnost k: 10.02.2020 13:48

Okres CZ0635 Žďár nad Sázavou  
Kat.území 795232 Město Žďár

Obec 595209 Žďár nad Sázavou

Parcela **62** K nemovitosti je zapsáno jiné věcné právo, poznámka nebo upozornění  
Výměra [m2] **128** Výměra vypočtena Ze souřadnic v S-JTSK  
Druh pozemku **zastavěná plocha a nádvoří**  
Způsob ochrany **rozsáhlé chráněné území**  
Mapa **DKM - NOVÉ MĚSTO na Moravě, 6-7/13** Řízení **Z-484/2014-714**  
Součástí je stavba **Žďár nad Sázavou 1, č.p. 279, rod.dům**  
LV Vlastník, jiný oprávněný Char. Spoluhl.podíl Typ práv.vztahu  
**2023 Hradilová Alice Mgr., č.p. 5, 59203 Kadov** Vlastnické právo

Parcela **63** K nemovitosti je zapsáno jiné věcné právo, poznámka nebo upozornění  
Výměra [m2] **26** Výměra vypočtena Ze souřadnic v S-JTSK  
Druh pozemku **zahrada**  
Způsob ochrany **rozsáhlé chráněné území, zemědělský půdní fond**  
Mapa **DKM - NOVÉ MĚSTO na Moravě, 6-7/13** Řízení **Z-33502617/2000-714**  
Kód BPEJ Výměra  
**85001 19**  
**85800 7**  
LV Vlastník, jiný oprávněný Char. Spoluhl.podíl Typ práv.vztahu  
**2023 Hradilová Alice Mgr., č.p. 5, 59203 Kadov** Vlastnické právo

Parcela **64/1** K nemovitosti je zapsáno jiné věcné právo, poznámka nebo upozornění  
Výměra [m2] **267** Výměra vypočtena Ze souřadnic v S-JTSK  
Druh pozemku **zastavěná plocha a nádvoří**  
Způsob ochrany **rozsáhlé chráněné území**  
Mapa **DKM - NOVÉ MĚSTO na Moravě, 6-7/13** Řízení **Z-88/2015-714**  
Součástí je stavba **Žďár nad Sázavou 1, č.p. 268, rod.dům**  
LV Vlastník, jiný oprávněný Char. Spoluhl.podíl Typ práv.vztahu  
**17 Novák Petr Ing., Nábřeží 268/3, Žďár nad Sázavou 1, 59101** Vlastnické právo  
**Žďár nad Sázavou**

Parcela **65** K nemovitosti je zapsáno jiné věcné právo, poznámka nebo upozornění  
Výměra [m2] **39** Výměra vypočtena Ze souřadnic v S-JTSK  
Druh pozemku **ostatní plocha** Způsob využití **ostatní komunikace**  
Způsob ochrany **rozsáhlé chráněné území**  
Mapa **DKM - NOVÉ MĚSTO na Moravě, 6-7/13** Řízení **Z-2661/2002-714**  
LV Vlastník, jiný oprávněný Char. Spoluhl.podíl Typ práv.vztahu  
**17 Novák Petr Ing., Nábřeží 268/3, Žďár nad Sázavou 1, 59101** Vlastnické právo  
**Žďár nad Sázavou**

Parcela **86** K nemovitosti je zapsáno jiné věcné právo, poznámka nebo upozornění  
Výměra [m2] **174** Výměra vypočtena **Graficky nebo v digitalizované mapě**  
Druh pozemku **ostatní plocha** Způsob využití **jiná plocha**  
Způsob ochrany **rozsáhlé chráněné území**  
Mapa **DKM - NOVÉ MĚSTO na Moravě, 6-7/13** Řízení **Z-1016/2003-714**  
LV Vlastník, jiný oprávněný Char. Spoluhl.podíl Typ práv.vztahu  
**1 Město Žďár nad Sázavou, Žižkova 227/1, Žďár nad Sázavou** Vlastnické právo  
**1, 59101 Žďár nad Sázavou**



# Informace o parcelách KN

Údaje katastru nemovitostí

Platnost k: 10.02.2020 13:48

Okres CZ0635 Žďár nad Sázavou

Obec 595209 Žďár nad Sázavou

Kat.území 795232 Město Žďár

Parcela	87	K nemovitosti je zapsáno jiné věcné právo, poznámka nebo upozornění		
Výměra [m2]	255	Výměra vypočtena Graficky nebo v digitalizované mapě		
Druh pozemku	zahrada			
Způsob ochrany	rozsáhlé chráněné území, zemědělský půdní fond			
Mapa	DKM - NOVÉ MĚSTO na Moravě, 6-7/13	Řízení	V-8/2003-714	
Kód BPEJ	Výměra			
85001	46			
85800	209			
LV	Vlastník, jiný oprávněný	Char.	Spoluvl.podíl	Typ práv.vztahu
1	Město Žďár nad Sázavou, Žižkova 227/1, Žďár nad Sázavou 1. 59101 Žďár nad Sázavou			Vlastnické právo

Parcela	88/1	K nemovitosti je zapsáno jiné věcné právo, poznámka nebo upozornění			
Výměra [m2]	705	Výměra vypočtena	Graficky nebo v digitalizované mapě		
Druh pozemku	zastavěná plocha a nádvoří				
Způsob ochrany	nemovitá kulturní památka, rozsáhlé chráněné území				
Mapa	DKM - NOVÉ MĚSTO na Moravě, 6-7/13	Řízení	Z-484/2014-714		
Součástí je stavba	Žďár nad Sázavou 1, č.p. 1, bydlení				
LV	Vlastník, jiný oprávněný		Char.	Spoluvl.podíl	Typ práv.vztahu
3466	Římskokatolická farnost Žďár nad Sázavou - I, Tvrz 1/12, Žďár nad Sázavou 1, 59101 Žďár nad Sázavou				Vlastnické právo

Parcela	89	K nemovitosti je zapsáno jiné věcné právo, poznámka nebo upozornění		
Výměra [m2]	1140	Výměra vypočtena	Graficky nebo v digitalizované mapě	
Druh pozemku	zahrada			
Způsob ochrany	rozsáhlé chráněné území, zemědělský půdní fond			
Mapa	DKM - NOVÉ MĚSTO na Moravě, 6-7/13	Řízení	Z-33503631/2000-714	
Kód BPEJ	Výměra			
85001	1140			
LV	Vlastník, jiný oprávněný	Char.	Spoluvl.podíl	Typ práv.vztahu
3466	Římskokatolická farnost Žďár nad Sázavou - I, Tvrz 1/12, Žďár nad Sázavou 1, 59101 Žďár nad Sázavou			Vlastnické právo

Parcela	90/3			
Výměra [m2]	885	Výměra vypočtena	Graficky nebo v digitalizované mapě	
Druh pozemku	zahrada			
Způsob ochrany	rozsáhlé chráněné území, zemědělský půdní fond			
Mapa	DKM - NOVÉ MĚSTO na Moravě, 6-7/13	Řízení	V-1743/2016-714	
Kód BPEJ	Výměra			
85001	885			
LV	Vlastník, jiný oprávněný	Char.	Spoluvl.podíl	Typ práv.vztahu
3466	Římskokatolická farnost Žďár nad Sázavou - I, Tvrz 1/12, Žďár nad Sázavou 1, 59101 Žďár nad Sázavou			Vlastnické právo



# Informace o parcelách KN

Údaje katastru nemovitostí

Platnost k: 10.02.2020 13:48

Okres CZ0635 Žďár nad Sázavou  
Kat.území 795232 Město Žďár

Obec 595209 Žďár nad Sázavou

Parcela	91	K nemovitosti je zapsáno jiné věcné právo, poznámka nebo upozornění
Výměra [m2]	193	Výměra vypočtena Graficky nebo v digitalizované mapě
Druh pozemku	zastavěná plocha a nádvoří	
Způsob ochrany	rozsáhlé chráněné území	
Mapa	DKM - NOVÉ MĚSTO na Moravě, 6-7/13	Řízení Z-484/2014-714
Součástí je stavba	Žďár nad Sázavou 1, č.p. 2, rod.dům	
LV	Vlastník, jiný oprávněný	Char. Spoluvl.podíl Typ práv.vztahu
3191	Kubálek David a Kubálková Jitka, Tvrz 2/13, Žďár nad Sázavou 1, 59101 Žďár nad Sázavou	Vlastnické právo

Parcela	92/1	K nemovitosti je zapsáno jiné věcné právo, poznámka nebo upozornění
Výměra [m2]	390	Výměra vypočtena Graficky nebo v digitalizované mapě
Druh pozemku	zastavěná plocha a nádvoří	
Způsob ochrany	rozsáhlé chráněné území	
Mapa	DKM - NOVÉ MĚSTO na Moravě, 6-7/13	Řízení Z-484/2014-714
Součástí je stavba	Žďár nad Sázavou 1, č.p. 3, jiná st.	
LV	Vlastník, jiný oprávněný	Char. Spoluvl.podíl Typ práv.vztahu
3798	Pohanka Radek Ing., Bratří Čapků 2068/13, Žďár nad Sázavou 4, 59101 Žďár nad Sázavou	Vlastnické právo

Parcela	311	K nemovitosti je zapsáno jiné věcné právo, poznámka nebo upozornění
Výměra [m2]	3363	Výměra vypočtena Graficky nebo v digitalizované mapě
Druh pozemku	ostatní plocha	
Způsob ochrany	rozsáhlé chráněné území	
Mapa	DKM - NOVÉ MĚSTO na Moravě, 6-7/14	Řízení V-4768/2016-714
LV	Vlastník, jiný oprávněný	Char. Spoluvl.podíl Typ práv.vztahu
1	Město Žďár nad Sázavou, Žižkova 227/1, Žďár nad Sázavou 1, 59101 Žďár nad Sázavou	Vlastnické právo

Číslo řízení PU 206/2020

Katastrální úřad  
pro Vysočinu  
Katastrální pracoviště  
Žďár nad Sázavou





Stanislav Blaha  
UNI PROJEKT  
Studentská 1133  
591 01 ŽDÁR NAD SÁZAVOU

Váš dopis č. j.  
Číslo jednací ZR/500/2020-Mr  
Vyřizuje Mrkos Marek  
Tel: +420 566 651 104  
Žďár nad Sázavou 12. 2. 2020

**Stanovisko k projektové dokumentaci a k uvedení stavby do provozu, vyjádření k žádosti pro vydání společného povolení**

Dne 5. 2. 2020 požádal UNI projekt, Studentská 1133, 591 01 Žďár nad Sázavou o stanovisko k projektové dokumentaci „Žďár nad Sázavou - rekonstrukce vodovodu, novostavba kanalizace Na Tvrzi“ a v zastoupení investora SVK Žďársko o vyjádření k žádosti o vydání společného povolení.

**1. Stanovisko k projektové dokumentaci (ID stavby 3694)**

**1.1. Základní údaje o předkládané projektové dokumentaci:**

Název stavby:	Žďár nad Sázavou - rekonstrukce vodovodu, novostavba kanalizace Na Tvrzi
Projektant:	UNI projekt, Studentská 1133, 591 01 Žďár nad Sázavou
Druh dokumentace:	Projekt pro společné řízení - z. č. 2019/BI/043 z 11/2019, paré č. 8 Kanalizace Vodovod
Investor:	SVK Žďársko

**1.2. Popis projektu výše uvedené stavby dle technické zprávy projektanta – technické jednotky:**

**SO 01 Rekonstrukce vodovodu**

Přepojení přípojek PE100 SDR11 PN16 d 32x3,0mm	37,5 m
Přepojení přípojek PE100 SDR11 PN16 d 40x3,7mm	1,0 m
Vodovodní řad-1 z TLT C100 400 g/m2 DN 80	68,6 m
Vodovodní řad-2 z TLT C100 400 g/m2 DN 80	67,2 m
<b>Celková délka vodovodu</b>	<b>174,3 m</b>
4xH80 s předřazeným šoupětem, 15 x odbočení s uzávěrem	

**SO 02 Novostavba kanalizace**

Přepojení přípojek DN 150 - kamenina	38,1 m
Přepojení přípojek DN 200 - kamenina	33,4 m
Kanalizace-1 DN 250 – kamenina	79,2 m
Kanalizace-2 DN 250 – kamenina	33,4 m
<b>Celková délka kanalizace</b>	<b>184,1 m</b>

VODÁRENSKÁ AKCIOVÁ SPOLEČNOST, a.s.  
Divize Žďár nad Sázavou  
Studentská 1133, 591 21 Žďár nad Sázavou  
Bankovní spojení: 1806751/0100  
Telefon: +420 566 651 111, e-mail: divize@vaszr.cz

**SÍDLO SPOLEČNOSTI:**

Soběšická 820/156, Lesná, 638 00 Brno  
IČ: 49455842, DIČ: CZ49455842  
Společnost je zaregistrována v obchodním rejstříku  
vedeném Krajským soudem v Brně, oddíl B, vložka 1181

11 x RŠ DN1000, 21 x přepojení přípojek

**SO 03 Přeložka kabelů nn**

**Kabely NAYY 4x150**

**40,0 m**

### 1.3. Stanovisko k technickému řešení projekt

S navrženým řešením dle předložené projektové dokumentace k žádosti o vydání společného povolení VAS, divize Žďár n. S.

**souhlasí.**

### 2. Stanovisko k uvedení stavby do provozu

Při písemném předání a převzetí dokončené stavby vodovodu a kanalizace provozovateli k uvedení stavby do provozu požaduje VAS, předat od investora tyto technické a provozní doklady:

1. Doklady uvedené v čl. 3.
2. Podklady pro zařazení do evidence majetku (rozdělení majetku podle klasifikace stavebních děl CZ CC včetně doplnění o ostatní náklady investora).
3. Protokol o vytyčitelnosti signalizačního vodiče (vodovod, výtlačná potrubí na kanalizacích).
4. Stavební deník - originál.
5. Vodoprávní, stavební doklady s nabytím právní moci.
6. Seznam očíslovaných odbočení k přípojkám, které byly provedeny v rámci stavby, i s uvedením č. popisného, popř. č. parcely nebo uliční vpustě.
7. Geometrický plán pro zřízení věcného břemene - 6 paré.
8. Záznam z prohlídky prům. kamerou kanalizace i s protokoly v programu CITI.
9. Smlouvy na vstupy na pozemky.

### 3. Vyjádření pro vodoprávní úřad k vydání společného povolení

S vydáním společného povolení na stavbu „Žďár nad Sázavou - rekonstrukce vodovodu, novostavba kanalizace Na Tvrzi“ VAS, divize Žďár n. S.

**souhlasí za předpokladu dodržení následujících podmínek.**

**VAS, divizi Žďár n. S. budou předány před podáním žádosti o kolaudační souhlas tyto doklady:**

1. Zápis o předání a převzetí stavby (případně zápis o odstranění vad a nedodělků z předání stavby).
2. Atesty, prohlášení o shodě a další doklady od použitých materiálů a zařízení - část stavební.
3. Doklady o zdr. nez. výrobků přicházejících do styku s pitnou vodou dle Vyhl. 409/2005 Sb.
4. Doklad o provedené desinfekci vodovodního potrubí.
5. Doklad o převzetí inženýrských sítí dotčených stavbou.
6. Doklad o převzetí pozemků dotčených stavbou po ukončení stavby.
7. Doklady o způsobu likvidace vzniklých odpadů dle zákona č. 185/2001 Sb. („Zákon o odpadech a o změně některých dalších zákonů“).
8. Protokoly o úsekové tlakové zkoušce vodovodního potrubí.
9. Dokumentace skutečného provedení stavby v papírové i elektronické podobě - část stavební.
10. Geodetické zaměření stavby včetně odbočení v listinné podobě i v prostředí MicroStation (formát dgn) podle směrnice VAS č.7/99.
11. Krácený rozbor pitné vody (akreditovaný odběr a analýzy) podle přílohy č. 5 k vyhlášce č. 252/2004 Sb. – rekonstrukce.
12. Protokoly o zkouškách vodotěsnosti kanalizačního potrubí včetně šachet.

**Upozorňujeme: přepojované vodovodní a kanalizační přípojky nebudou do majetku SVK Žďársko přebírány.**

Toto vyjádření vydává VAS v zastoupení SVK Žďársko podle čl. VI, odst. 7., písmeno a) Smlouvy o nájmu, provozování a správě vodovodů a kanalizací uzavřené mezi výše uvedenými stranami dne 31. 12. 2013.

**Platnost tohoto stanoviska a vyjádření je jeden rok.**

 **VODÁRENSKÁ**  
AKČIOVÁ SPOLEČNOST, a. s.  
Soběšická 820/156, Lesná, 538 09 Brno  
Divize Žďár nad Sázavou  
Studentská 1133, 591 21 Žďár nad Sázavou

Ing. Karel Fuchs  
ředitel divize

**Na vědomí**

Svaz vodovodů a kanalizací Žďársko

VAS, provoz ČOV Žďár nad Sázavou, provoz VOD Žďár nad Sázavou

VAS, TÚ, Ing. Kalábová, p. Klímová





**VYJÁDŘENÍ O EXISTENCI SÍTĚ ELEKTRONICKÝCH KOMUNIKACÍ**  
**společnosti CETIN a.s.**  
**(„Vyjádření“)**  
**A VŠEOBECNÉ PODMÍNKY OCHRANY SÍTĚ ELEKTRONICKÝCH KOMUNIKACÍ**  
**společnosti CETIN a.s.**  
**(„Všeobecné podmínky ochrany SEK“)**

toto Vyjádření a Všeobecné podmínky ochrany SEK je vydané dle ustanovení § 101 zákona č. 127/2005 Sb., o elektronických komunikacích a o změně některých souvisejících zákonů, v platném znění („**Zákon o elektronických komunikacích**“), a dle ustanovení § 161 zákona č. 183/2006 Sb., o územním plánování a stavebním řádu, v platném znění („**Stavební zákon**“), a dle příslušných ustanovení zákona č. 89/2012 Sb., občanského zákoníku, v platném znění („**Občanský zákoník**“)

Číslo jednací: 531515/20

Číslo žádosti: 0120 687 816 („Žádost“)

Název akce („Stavba“)	Žďár nad Sázavou - rekonstrukce vodovodu, novostavba kanalizace na Tvrzí	
Důvod vydání Vyjádření („Důvod vyjádření“)	Společné územní a stavební řízení	
Žadatel	Stanislav Blaha	
Stavebník	Svaz vodovodů a kanalizací Žďársko, Vodárenská 244/2, Žďár nad Sázavou, 59101	
Zájmové území	Okres	Žďár nad Sázavou
	Obec	Žďár nad Sázavou
	Kat. území / č. parcely	Město Žďár
Platnost Vyjádření	31. 1. 2022 („Den konce platnosti Vyjádření“)	

Žadatel Žádostí určil a vyznačil Zájmové území, jakož i určil Důvod Vyjádření.

Na základě určení a vyznačení Zájmového území Žadatelem a na základě určení Důvodu Vyjádření vydává společnost CETIN a.s. následující Vyjádření:

Dojde ke střetu se sítí elektronických komunikací (dále jen „SEK“) společnosti CETIN a.s.

- (I) Na Žadatelem určeném a vyznačeném Zájmovém území se vyskytuje SEK společnosti CETIN a.s.;
- (II) Společnost CETIN a.s. za podmínky splnění bodu (III) tohoto Vyjádření **souhlasí**, aby Stavebník a/nebo Žadatel, je-li Stavebníkem v Zájmovém území vyznačeném v Žádosti, provedl Stavbu a/nebo činnosti povolené příslušným správním rozhodnutím vydaným dle Stavebního zákona;
- (III) Stavebník a/nebo Žadatel, je-li Stavebníkem je povinen řídit se Všeobecnými podmínkami ochrany SEK, které jsou nedílnou součástí Vyjádření;
- (IV) Pro případ, že bude nezbytné přeložení SEK, zajistí vždy takové přeložení SEK její vlastník, společnost CETIN a.s. Stavebník, který vyvolal překládku SEK je dle ustanovení § 104 odst. 17 Zákona o elektronických komunikacích povinen uhradit společnosti CETIN a.s. veškeré náklady na nezbytné úpravy dotčeného úseku SEK, a to na úrovni stávajícího technického řešení;
- (V) Pro účely přeložení SEK dle bodu (IV) tohoto Vyjádření je Stavebník povinen uzavřít se společností CETIN a.s. Smlouvu o realizaci překládky SEK.

Číslo jednací: 531515/20

Číslo žádosti: 0120 687 816

Vyjádření je platné pouze pro Zájmové území určené a vyznačené Žadatelem, jakož i pro Důvod Vyjádření stanovený a určený Žadatelem v Žádosti.

Vyjádření pozbývá platnosti i) v Den konce platnosti Vyjádření, ii) změnou rozsahu Zájmového území či změnou Důvodu Vyjádření uvedeného v Žádosti a/nebo iii) jakýmkoliv porušením kterékoliv povinnosti stanovené Všeobecnými podmínkami ochrany SEK, to vše v závislosti na tom, která ze skutečností rozhodná pro pozbytí platnosti Vyjádření nastane nejdříve.

Společnost CETIN a.s. vydáním tohoto Vyjádření poskytla Žadateli pro Žadatelem určené a vyznačené Zájmové území veškeré informace o SEK dostupné společnosti CETIN a.s. ke dni podání Žádosti.

Ze strany společnosti CETIN a.s. může v některých případech docházet ke zpracování Vašich osobních údajů. Ke zpracování Vašich osobních údajů dochází vždy v souladu s platnými právními předpisy. Konkrétní zásady a podmínky zpracování osobních údajů společností CETIN a.s. jsou dostupné na stránce <https://www.cetin.cz/zasady-ochrany-osobnich-udaju>.

V případě dotazů k Vyjádření kontaktujte prosím asistenční linku 238 461 111.

Přílohami Vyjádření jsou:

- Všeobecné podmínky ochrany SEK
- Informace k vytýčení SEK ve vlastnictví společnosti CETIN a.s.
- Situační výkres (obsahuje Zájmové území určené a vyznačené Žadatelem a výřezy účelové mapy SEK)

Vyjádření vydala společnost CETIN a.s. dne: 31. 1. 2020.



CETIN a.s.  
Českomoravská 2510/19, Libeň  
190 00 Praha 9  
DIČ: CZ04084063

102



**VŠEOBECNÉ PODMÍNKY OCHRANY SÍTĚ ELEKTRONICKÝCH KOMUNIKACÍ společnosti CETIN a.s.****1. PLATNOST VŠEOBECNÝCH PODMÍNEK**

- i) Tyto Všeobecné podmínky ochrany sítě elektronických komunikací (dále jen „VPOSEK“) tvoří součást Vyjádření (jak je tento pojem definován níže v článku 2 VPOSEK).
- ii) V případě rozporu mezi Vyjádřením a těmito VPOSEK mají přednost ustanovení Vyjádření, pokud není těmito VPOSEK stanoveno jinak.

**2. DEFINICE**

Níže uvedené termíny, jsou-li použity v těchto VPOSEK a uvozeny velkým písmenem, mají následující význam:

„CETIN“ znamená CETIN a.s. se sídlem Českomoravská 2510/19, Libeň, 190 00 Praha 9, IČO: 04084063, zapsaná v obchodním rejstříku vedeném Městským soudem v Praze pod spz. B 20623;

„Den“ je kalendářní den;

„Kabelovod“ podzemní zařízení sestávající se z tělesa Kabelovodu a kabelových komor, sloužící k zatahování kabelů a ochranných trubek;

„Občanský zákoník“ znamená zákon č. 89/2012 Sb., občanský zákoník, ve znění pozdějších předpisů;

„POS“ je zaměstnanec společnosti CETIN, pověřený ochranou sítě, Pavel Kubiš, tel.: 724 053 840, e-mail: pavel.kubis@cetin.cz;

„Pracovní den“ znamená Den, který není v České republice dnem pracovního klidu nebo státem uznaným svátkem;

„Příslušné požadavky“ znamená jakýkoli a každý příslušný právní předpis, vč. technických norem, nebo normativní právní akt veřejné správy či samosprávy, nebo jakékoli rozhodnutí, povolení, souhlas nebo licenci, včetně podmínek, které s ním souvisí;

„Překládka“ je stavba spočívající ve změně trasy vedení SEK ve vlastnictví CETIN nebo přemístění zařízení SEK ve vlastnictví CETIN; Stavebník, který Překládku vyvolal, je dle ustanovení § 104 odst. 17 Zákona o elektronických komunikacích povinen uhradit společnosti CETIN veškeré náklady na nezbytné úpravy dotčeného úseku SEK, a to na úrovni stávajícího technického řešení;

„SEK“ je síť elektronických komunikací ve vlastnictví CETIN;

„Stavba“ je stavba a/nebo činnost ve vztahu, k níž bylo vydáno Vyjádření, a je prováděna Stavebníkem a/nebo Žadatelem v souladu s Příslušnými požadavky, povolená příslušným správním rozhodnutím vydaným dle Stavebního zákona;

„Stavebník“ je osoba takto označená ve Vyjádření;

„Stavební zákon“ je zákon č. 183/2006 Sb., o územním plánování a stavebním řádu;

„Vyjádření“ je vyjádření o existenci sítě elektronických komunikací vydané společností CETIN dne 31. 1. 2020 pod č.j. 531515/20;

„Zájmové území“ je území označené Žadatelem a/nebo Stavebníkem v Žádosti;

„Situační výkres“ je výkres, který je přílohou Vyjádření a obsahuje Zájmové území určené a vyznačené Žadatelem v Žádosti a výřezy účelové mapy SEK;

„Zákon o elektronických komunikacích“ je zákon č. 127/2005 Sb., o elektronických komunikacích a o změně některých souvisejících zákonů, ve znění pozdějších předpisů;

„Žadatel“ je osoba takto označená ve Vyjádření.

„Žádost“ je žádost, kterou Žadatel a/nebo Stavebník požádal CETIN o vydání Vyjádření.

**3. PLATNOST A ÚČINNOST VPOSEK**

Tyto VPOSEK jsou platné a účinné dnem odeslání Vyjádření na I) adresu elektronické pošty Stavebníka a/nebo Žadatele uvedenou v Žádosti nebo II) adresu pro doručení prostřednictvím poštovní přepravy uvedenou Stavebníkem a/nebo Žadatelem v Žádosti.

**4. OBECNÁ PRÁVA A POVINNOSTI STAVEBNÍKA A/NEBO ŽADATELE**

- (i) Stavebník, Žadatel je výslovně srozuměn s tím, že SEK je veřejně prospěšným zařízením, byla zřízena ve veřejném zájmu a je chráněna Příslušnými požadavky.
- (ii) SEK je chráněna ochranným pásmem, jehož rozsah je stanoven (a) ustanovením § 102 Zákona o elektronických komunikacích a/nebo (b) právními předpisy účinnými před Zákonom o elektronických komunikacích, není-li Příslušnými požadavky stanoveno jinak.
- (iii) Stavebník, Žadatel nebo jím pověřená třetí osoba, je povinen při provádění Stavby nebo jiných prací, při odstraňování havárií a projektování staveb, řídit se Příslušnými požadavky, správnou praxí v oboru stavebnictví a technologickými postupy a je povinen učinit veškerá nezbytná opatření vyžadovaná Příslušnými požadavky k ochraně SEK před poškozením. Povinnosti dle tohoto odstavce má Stavebník rovněž ve vztahu k SEK, které se nachází mimo Zájmové území.
- (iv) Při zjištění jakéhokoli rozporu mezi údaji v Situačním výkresu, který je přílohou Vyjádření a skutečným stavem, je Stavebník a/nebo Žadatel povinen bez zbytečného odkladu, nejpozději Den následující po zjištění takové skutečnosti, zjištěný rozpor oznámit POS.
- (v) Stavebník, Žadatel nebo jím pověřená třetí osoba, je povinen každé poškození či krádež SEK bezodkladně, nejpozději Den následující po zjištění takové skutečnosti, oznámit takovou skutečnost dohledovému centru společnosti CETIN na telefonní číslo +420 238 464 190.
- (vi) Bude-li Stavebník, Žadatel nebo jím pověřená třetí osoba na společnosti CETIN požadovat, aby se jako účastník správního řízení, pro jehož účely bylo toto Vyjádření vydáno, vzdala práva na odvolání proti rozhodnutí vydanému ve správním řízení, je oprávněn kontaktovat POS.

**5. POVINNOSTI STAVEBNÍKA PŘI PŘÍPRAVĚ STAVBY**

- (i) Při projektování Stavby je Stavebník povinen zajistit, aby projektová dokumentace Stavby (i) zohledňovala veškeré požadavky na ochranu SEK vyplývající z Příslušných požadavků, zejména ze Zákona o elektronických komunikacích a Stavebního zákona, (ii) respektovala správnou praxi v oboru stavebnictví a technologické postupy a (iii) umožňovala, aby i po provedení a umístění Stavby dle takové projektové dokumentace byla společnost CETIN, jako vlastník SEK schopna bez jakýchkoli omezení a překážek provozovat SEK, provádět údržbu a opravy SEK.
- (ii) Nebude-li možné projektovou dokumentaci zajistit některý, byť i jeden z požadavků dle předchozího odstavce (i) a/nebo umístění Stavby by mohlo způsobit, že nebude naplněn některý, byť i jeden z požadavků dle předchozího odstavce (i), vyvolá Stavebník Překládku.
- (iii) Při projektování Stavby, která se nachází nebo je u ní zamýšleno, že se bude nacházet v ochranném pásmu radiových tras společnosti CETIN a překračuje výšku 15 m nad zemským povrchem, a to včetně dočasných objektů zařízení staveniště (jeřáby, konstrukce, atd.) je Stavebník povinen písemně kontaktovat POS za účelem získání konkrétního stanoviska a podmínek k ochraně radiových tras společnosti CETIN a pro určení, zda Stavba vyvolá Překládku. Ochranné pásmo radiových tras v šíři 50m je zakresleno do situačního výkresu, který je součástí tohoto Vyjádření.

**VŠEOBECNÉ PODMÍNKY OCHRANY SÍTĚ ELEKTRONICKÝCH KOMUNIKACÍ společnosti CETIN a.s.**



- (iv) Pokud se v Zájmovém území nachází podzemní silové vedení (NN) ve vlastnictví společnosti CETIN, je Stavebník povinen ve vztahu k projektové dokumentaci zajistit totéž, co je uvedeno pod písm (i) tohoto článku 5, přičemž platí, že Stavebník vyvolá Překládku v případech uvedených pod písm (ii) tohoto článku 5.
- (v) Stavebník je povinen při projektování Stavby, která je stavbou (a) zařízení silových elektrických sítí (VN, VVN a ZVVN) a/nebo (b) trakčních vedení, provést výpočet či posouzení rušivých vlivů na SEK, zpracovat ochranná opatření, to vše dle a v souladu s Příslušnými požadavky. Stavebník je povinen nejpozději třicet (30) Dnů před podáním žádosti o vydání příslušného správního rozhodnutí k umístění Stavby dle Stavebního zákona předat POS výpočet či posouzení rušivých vlivů na SEK a zpracovaná ochranná opatření.
- (vi) Je-li Stavba v souběhu s Kabelovodem, nebo Kabelovod kříží, je Stavebník povinen nejpozději ke Dni, ke kterému započne se zpracováním projektové dokumentace ke Stavbě, oznámit POS a projednat s POS (a) veškeré případy, kdy trajektorie podvrtní a protlaků budou vedeny ve vzdálenosti menší, než je 1,5 m od Kabelovodu a (b) jakékoliv výkopové práce, které budou nebo by mohly být vedeny v úrovni či pod úrovní Kabelovodu nebo kabelové komory.
- (vii) Je-li Stavba umístěna nebo má být umístěna v blízkosti Kabelovodu, ve vzdálenosti menší, než jsou 2 m nebo kříží-li Stavba Kabelovod ve vzdálenosti menší, než je 0,5 m nad nebo kdekoliv pod Kabelovodem, je Stavebník povinen předložit POS k posouzení zakreslení Stavby v příčných řezech, přičemž od příčného řezu je Stavebník rovněž povinen zakreslit profil kabelové komory.
- 6. POVINNOSTI STAVEBNÍKA PŘI PROVÁDĚNÍ STAVBY**
- (i) Stavebník je před započítím jakýchkoliv zemních prací ve vztahu ke Stavbě povinen vytyčit trasu SEK na terénu dle Příslušných požadavků a dle Stavebního zákona. S vytyčenou trasou SEK je Stavebník povinen seznámit všechny osoby, které budou anebo by mohly zemní práce ve vztahu ke Stavbě provádět. V případě porušení této povinnosti bude Stavebník odpovědný společnosti CETIN za náklady a škody, které porušením této povinnosti společnosti CETIN vzniknou a je povinen je společnosti CETIN uhradit.
- (ii) Pět (5) Pracovních dní před započítím jakýchkoliv prací ve vztahu ke Stavbě je Stavebník povinen oznámit společnost CETIN, že zahájí práce či činnosti ve vztahu ke Stavbě. Písemné oznámení dle předchozí věty zašle Stavebník na adresu elektronické pošty POS a bude obsahovat minimálně číslo jednací Vyjádření a kontaktní údaje Stavebníka.
- (iii) Stavebník je povinen zabezpečit a zajistit SEK proti mechanickému poškození, a to zpravidla dočasným umístěním silničních betonových panelů nad kabelovou trasou SEK. Do doby, než je zajištěna a zabezpečena ochrana SEK proti mechanickému poškození, není Stavebník oprávněn přejíždět vozidly nebo stavební mechanizací kabelovou trasu SEK. Při přepravě vysokých nákladů nebo při projíždění stroji, vozidly či mechanizací pod nadzemním vedením SEK je Stavebník povinen prověřit, zda výška nadzemního vedení SEK je dostatečná a umožňuje spolehlivý a bezpečný způsob přepravy nákladu či průjezdu strojů, vozidel či mechanizace.
- (iv) Při provádění zemních prací v blízkosti SEK je Stavebník povinen postupovat tak, aby nedošlo ke změně hloubky uložení nebo prostorového uspořádání SEK. V místech, kde SEK vystupuje ze země do budovy, rozváděče, na sloup apod. je Stavebník povinen vykonávat zemní práce se zvýšenou mírou opatrnosti, výkopové práce v blízkosti sloupů nadzemního vedení SEK je Stavebník povinen provádět v takové vzdálenosti od sloupů nadzemního vedení SEK, která je dostatečná k tomu, aby nedošlo nebo nemohlo dojít k narušení stability sloupů nadzemního vedení SEK. Stavebník je povinen zajistit, aby jakoukoliv jeho činnost nedošlo bez souhlasu a vědomí společnosti CETIN (a) ke změně nivelety terénu, a/nebo (b) k výsadbě trvalých porostů, a/nebo (c) ke změně rozsahu a změně konstrukce zpevněných ploch. Pokud došlo k odkrytí SEK, je Stavebník povinen SEK po celou dobu odkrytí náležitě zabezpečit proti prověšení, poškození a odcizení.
- (v) Zjistí-li Stavebník kdykoliv během provádění prací ve vztahu ke Stavbě jakýkoliv rozpor mezi údaji v projektové dokumentaci a skutečností, je povinen bezodkladně přerušit práce a oznámit zjištěný rozpor na adresu elektronické pošty POS. Stavebník není oprávněn pokračovat v pracích ve vztahu ke Stavbě do doby, než získá písemný souhlas POS s pokračováním prací.
- (vi) Stavebník není bez předchozího písemného souhlasu společnosti CETIN oprávněn manipulovat s kryty kabelových komor, jakkoliv zakrývat vstupy do kabelových komor, a to ani dočasně, vstupovat do kabelových komor, jakkoliv manipulovat s případně odkrytými prvky SEK či s jakýmkoliv jiným zařízením se SEK souvisejícím. Rovněž bez předchozího písemného souhlasu společnosti CETIN není Stavebník oprávněn umístit nad trasou Kabelovodu jakoukoliv jinou síť technické infrastruktury v podélném směru.
- (vii) Byla-li v souladu s Vyjádřením a těmito VPOSEK odkryta SEK je Stavebník povinen tři (3) Pracovní dny před zakrytím SEK písemně oznámit POS zakrytí SEK a vyzvat ho ke kontrole před zakrytím. Oznámení Stavebníka dle předchozí věty musí obsahovat minimálně předpokládaný Den zakrytí, číslo jednací Vyjádření a kontaktní údaje Stavebníka. Stavebník není oprávněn provést zakrytí do doby, než získá písemný souhlas POS se zakrytím.
- 7. ROZHODNÉ PRÁVO**
- Vyjádření a VPOSEK se řídí českým právem, zejména Občanským zákoníkem, Zákonem o elektronických komunikacích a Stavebním zákonem. Veškeré spory z Vyjádření či VPOSEK vyplývající budou s konečnou platností řešeny u příslušného soudu České republiky.
- 8. PÍSEMNÝ STYK**
- Písemným stykem či pojmem „písemně“ se pro účely Vyjádření a VPOSEK rozumí předání zpráv jedním z těchto způsobů:
- v listinné podobě;
  - e-mailovou zprávou se zaručeným elektronickým podpisem dle zák. č. 227/2000 Sb., o elektronickém podpisu a o změně některých dalších zákonů (zákon o elektronickém podpisu), ve znění pozdějších předpisů;
- 9. ZÁVĚREČNÁ USTANOVENÍ**
- (i) Stavebník, Žadatel nebo jím pověřená třetí osoba je počínaje Dnem převzetí Vyjádření povinen užít informace a data uvedená ve Vyjádření pouze a výhradně k účelu, pro který mu byla tato poskytnuta. Stavebník, Žadatel nebo jím pověřená třetí osoba není oprávněn informace a data rozmnožovat, rozšiřovat, pronajímat, půjčovat či jinak umožnit jejich užívání třetí osobou bez předchozího písemného souhlasu společnosti CETIN.
- (ii) Pro případ porušení kterékoliv z povinností Stavebníka, Žadatele nebo jím pověřené třetí osoby, založené Vyjádřením /nebo těmito VPOSEK je Stavebník, Žadatel či jím pověřená třetí osoba odpovědný za veškeré náklady a škody, které společnosti CETIN vzniknou porušením povinností Stavebníka, Žadatele nebo jím pověřené třetí osoby.

Číslo jednací: 531515/20

Číslo žádosti: 0120 687 816

## Informace k vytyčení *SEK*

V případě požadavku na vytyčení *PVSEK* společnosti *CETIN a.s.* se, prosím, obračejte na společnosti uvedené níže.

### *CETIN a.s.* - středisko Morava jih

se sídlem: Českomoravská 2510/19, Libeň, 190 00 Praha 9  
IČ: 04084063 DIČ: CZ04084063  
kontakt: tel: 238461267 obslužná doba po-pa 7 - 15 hod

### *TEMO-TELEKOMUNIKACE, a.s.* - výhradní dodavatel společnosti *CETIN a.s.*

se sídlem: U Záběhlického zámku 233/15, 106 00 Praha 10  
IČ: 25740253 DIČ: CZ25740253  
kontakt: Pavel Drdla, mobil: 725871746, e-mail: pavel.drdla@temo.cz;

### *CONTENT, s.r.o.*

se sídlem: Karlov 1246, 594 01 Velké Meziříčí, pobočka: Okružní 28/18, 591 01 Žďár nad Sázavou  
IČ: 63492164 DIČ: CZ63492164  
kontakt: Martin Kalina, tel/fax: 566521721, mobil: 777702117, e-mail: kalina@content-vm.cz, vytycenisiti@seznam.cz

### *ELTER, s.r.o.*

se sídlem: Straněnská 1149, 539 01 Hlinsko  
IČ: 49814419 DIČ: CZ49814419  
kontakt: tel.: 469312100, mobil: 731115925, e-mail: elter.hlinsko@xaz.cz  
Havel Stanislav, mobil: 736778264, Chadima Zdeněk, mobil: 731115933

### *GIS-STAVINVEX, a.s.*

se sídlem: Pražská 1156, Pelhřimov  
IČ: 25163558 DIČ: CZ25163558  
kontakt: Petr Novák, mobil: 737 286 334, tel/fax: 596 541 102, e-mail: ostrava@gis-stavinvox.cz

### *Chadima Zdeněk*

se sídlem: Máchova 257, 539 73 Skuteč  
IČ: 01222163 DIČ:  
kontakt: Zdeněk Chadima, tel: 731115933, e-mail: z.chadima@tiscali.cz

### *Jiří Novotný, Montáž, údržba a servis tel.sítí - okr. Třebíč, Znojmo*

se sídlem: Akad. Práta 524, 675 55 Hrotovice, okr. Třebíč  
IČ: 72377259 DIČ:  
kontakt: Jiří Novotný, tel.: 568860888, mobil: 777318588, e-mail: novotny.hrotovice@seznam.cz

### *Josef Joura*

se sídlem: Okřešice 53, okres Třebíč, 674 01  
IČ: 88282091 DIČ: CZ6312180820  
kontakt: Josef Joura, mobil: 602578674, e-mail: josefjoura@seznam.cz

### *Karel Horský*

se sídlem: Poličská 877/36, 568 02 Svitavy - Předměstí  
IČ: 01377841 DIČ:  
kontakt: Karel Horský, mobil: 602 483 023, e-mail: k.horsky.sy@gmail.com



Číslo jednací: 531515/20

Číslo žádosti: 0120 687 816

**K+K ELTEC, s.r.o.**

se sídlem: Smetanova 997, 517 41 Kostelec nad Orlicí  
IČ: 25277308 DIČ: CZ25277308  
kontakt: Radovan Krsek, mobil: 603486395, e-mail: krsek@eltec.cz

**PELMONT s.r.o.**

se sídlem: Vlášnická 1111, 393 01 Pelhřimov  
IČ: 25172786 DIČ: CZ25172786  
kontakt: Karel Pichl, tel.: 565325325, fax: 565333565, mobil: 602227227, e-mail: pelmont@pelmont.cz

**Radim Zabloudil**

se sídlem: Tábor 2356/28a, 602 00 Brno - Žabovřesky  
IČ: 74899589 DIČ: CZ6210151585  
kontakt: Radim Zabloudil, mobil: 602760276, e-mail: radim.zabloudil@seznam.cz

**STAVAK spol. s r.o.**

se sídlem: Žižkova 832, 580 01 Havlíčkův Brod  
IČ: 15058786 DIČ: CZ15058786  
kontakt: Jan Dostál, tel.: 569429309, mobil: 602482982, e-mail: dostal@stavak.cz

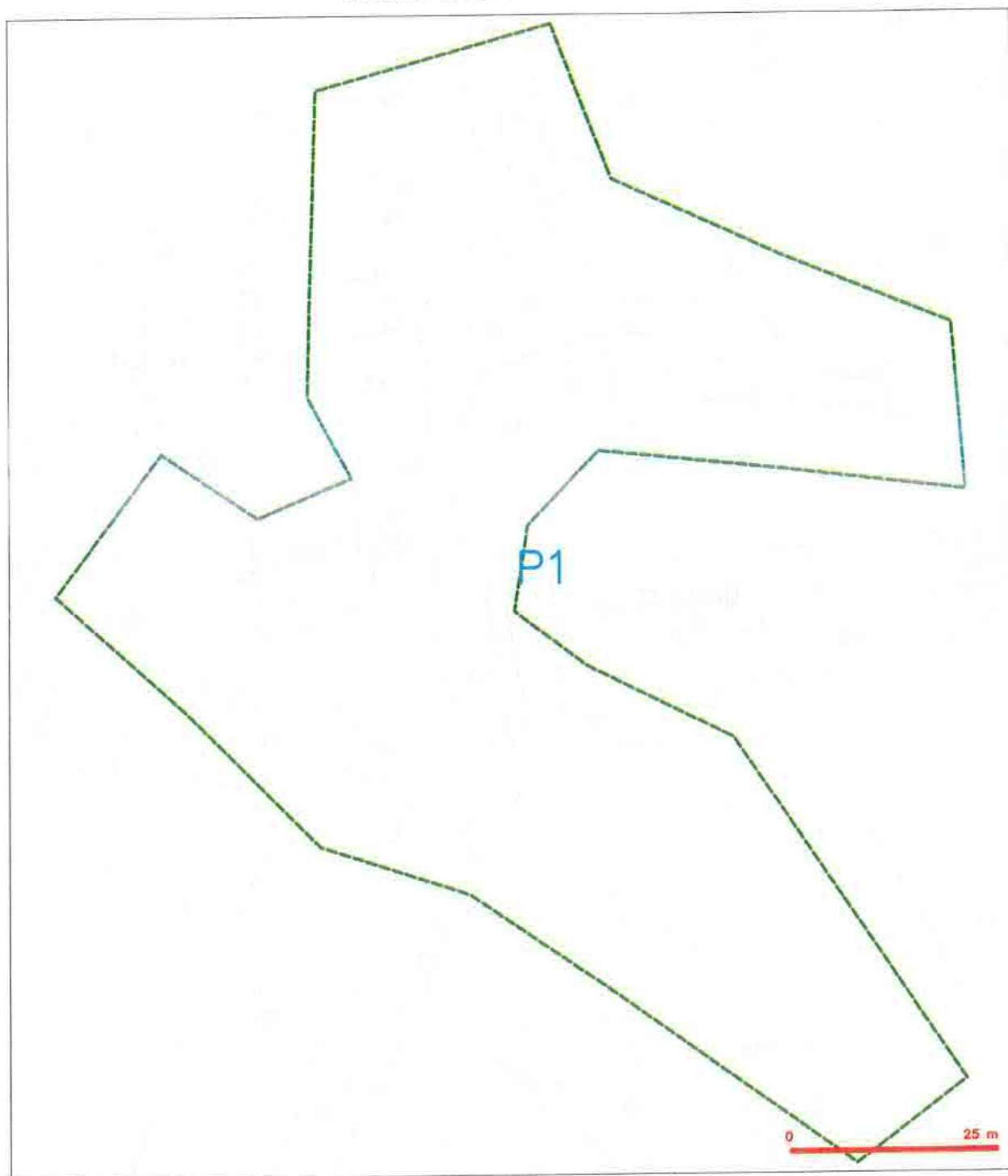
**TELEPROG s.r.o.,**

se sídlem: Znojemská 4665/78a, 586 01 Jihlava  
IČ: 60721197 DIČ: CZ60721197  
kontakt: Luboš Štěpnička, tel.: 567322089, fax: 567161319, mobil: 602782898, e-mail: stepnicka@teleprog.cz

**Vegacom, a.s.**

se sídlem: Rantířov 20, ( Areál Agropodnik), 588 41 Vyskytná nad Jihlavou  
IČ: 25788680 DIČ: CZ25788680  
kontakt: Martin Pečar, mobil: 603855658, e-mail: pecar@vegacom.cz  
Zdeněk Plšek, mobil: 605232401, e-mail: plsek@vegacom.cz

# SITUAČNÍ VÝKRES - ZÁJMOVÉ ÚZEMÍ



## LEGENDA

— hranice zájmového území k vyjádření

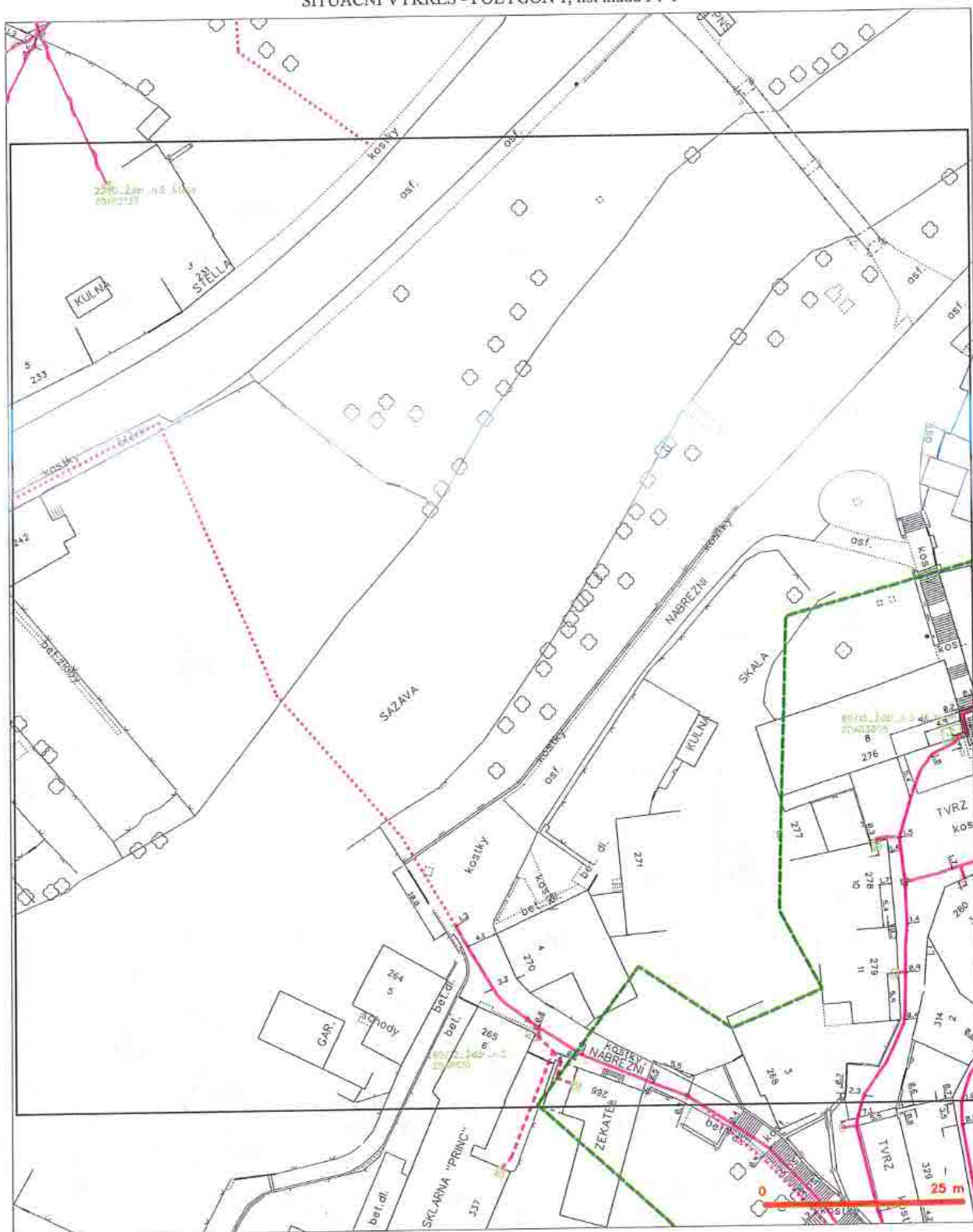
*Kolb*  
CETIN a.s.  
Českomoravská 2510/19, Libeň  
190 00 Praha 9  
DIČ: CZ04084063  
102

SITUAČNÍ VÝKRES - POLYGON I



- [illegible]

**SITUAČNÍ VÝKRES - POLYGON 1, list kladu P1-I**



**LEGENDA**

- |  |  |
|--|--|
| <ul style="list-style-type: none"> <li>— hranice přírodních území a výhledů</li> <li>— st. příjezdů, území a st. příjezdů CETIN</li> <li>— zónový prázdný mezikulturní kůžka</li> <li>— zónový prázdný mezikulturní kůžka (NPE) kůžka</li> <li>— zónový prázdný mezikulturní kůžka (NPE) kůžka</li> <li>— zónový prázdný mezikulturní kůžka</li> <li>— zónový prázdný mezikulturní kůžka</li> <li>— zónový prázdný mezikulturní kůžka</li> </ul> | <ul style="list-style-type: none"> <li>— zónový prázdný mezikulturní kůžka (NPE) kůžka</li> <li>— zónový prázdný mezikulturní kůžka (NPE) kůžka</li> <li>— zónový prázdný mezikulturní kůžka (NPE) kůžka</li> <li>— zónový prázdný mezikulturní kůžka (NPE) kůžka</li> <li>— zónový prázdný mezikulturní kůžka (NPE) kůžka</li> <li>— zónový prázdný mezikulturní kůžka (NPE) kůžka</li> <li>— zónový prázdný mezikulturní kůžka (NPE) kůžka</li> <li>— zónový prázdný mezikulturní kůžka (NPE) kůžka</li> </ul> |
|--|--|



SITUAČNÍ VÝKRES - POLYGON 1, list kladu P1-2





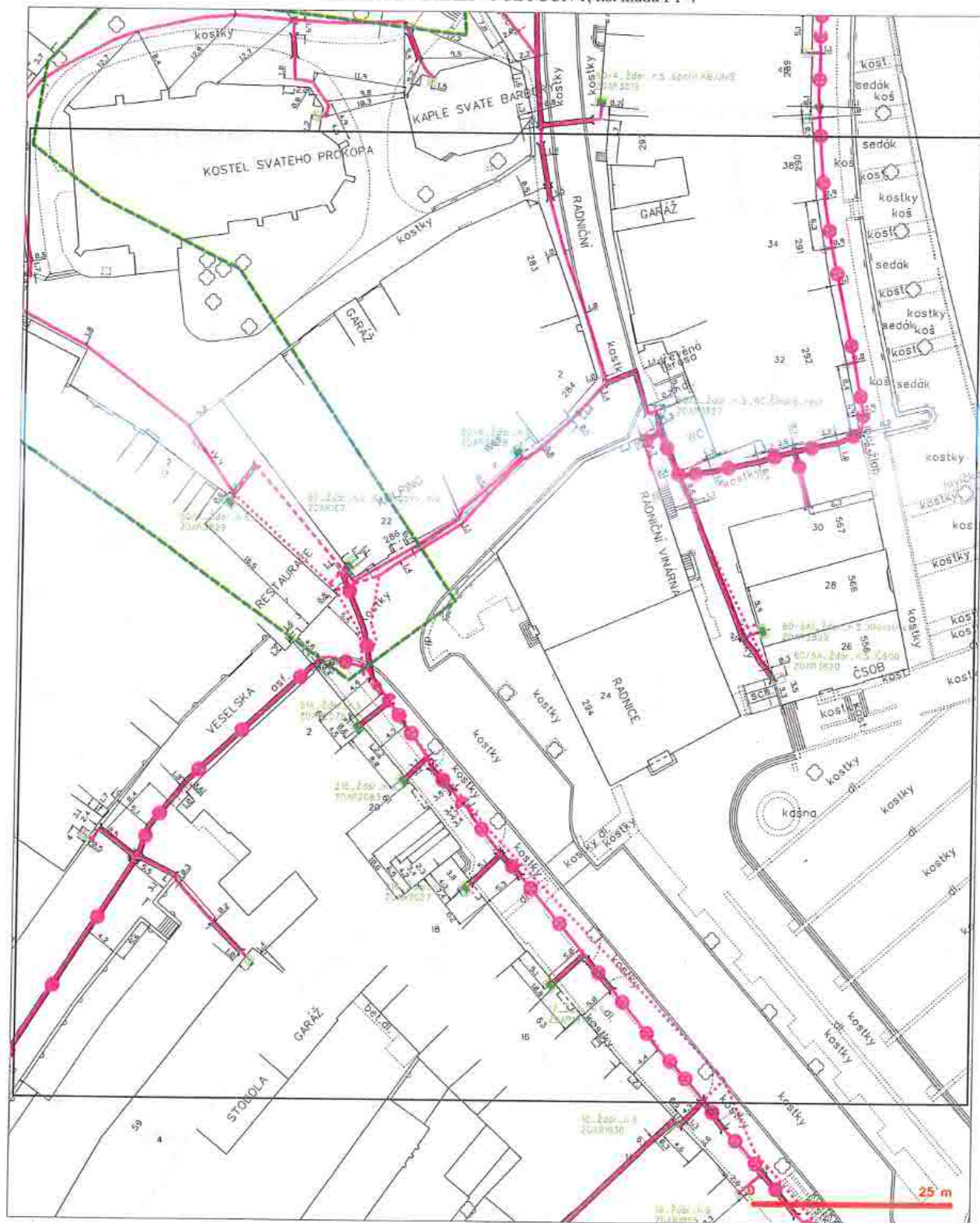
**SITUAČNÍ VÝKRES - POLYGON I, list kladu P1-3**



**LEGENDA**

- |   |  |
|---|--|
| <ul style="list-style-type: none"> <li>hranice záměrného území a vyznačení</li> <li>hr. přísl. území a hr. přísl. CETI</li> <li>záměrný průběh vodotěsné kotelny</li> <li>záměrný průběh optického kabelu, HDP, nebo jiné soustavy optického a mediálního kabelu</li> <li>osf. - optický kabel</li> <li>osf. - optický kabel</li> </ul> | <ul style="list-style-type: none"> <li>osf. - optický kabel</li> <li>osf. - optický kabel</li> <li>osf. - optický kabel</li> <li>osf. - optický kabel</li> <li>osf. - optický kabel</li> <li>osf. - optický kabel</li> </ul> |
|---|--|

**SITUAČNÍ VÝKRES - POLYGON 1, list kladu P1-4**



**LEGENDA**

- |  |                                     |  |  |
|--|-------------------------------------|--|--|
|  | hranice zájmového území a vyjádření |  | nerozmířené průběhy optického kabelu, optické kabely, kabely s optickým vláknem a metalické kabely |
|  | hranice zájmového území a vyjádření |  | nerozmířené průběhy optického kabelu, optické kabely, kabely s optickým vláknem a metalické kabely |
|  | hranice zájmového území a vyjádření |  | nerozmířené průběhy optického kabelu, optické kabely, kabely s optickým vláknem a metalické kabely |
|  | hranice zájmového území a vyjádření |  | nerozmířené průběhy optického kabelu, optické kabely, kabely s optickým vláknem a metalické kabely |
|  | hranice zájmového území a vyjádření |  | nerozmířené průběhy optického kabelu, optické kabely, kabely s optickým vláknem a metalické kabely |

Stanislav Blaha  
Studentská 1133/3  
59101 Žďár nad Sázavou

naše značka  
5002080243

vyřizuje  
Martina Pýchová

datum  
19.02.2020

Věc:

**Žďár nad Sázavou - rekonstrukce vodovodu, novostavba kanalizace na Tvřzi**

K.ú. - p.č.: Město Žďár

Stavebník: Svaz vodovodů a kanalizací Žďársko, Vodárenská 244/2, 59101 Žďár nad Sázavou

Účel stanoviska: Povolení stavby - stavební režim (ÚR+SP)

GasNet, s.r.o., jako provozovatel distribuční soustavy (PDS) a technické infrastruktury, zastoupený GridServices, s.r.o., vydává toto stanovisko:

**V ZÁJMOVÉM ÚZEMÍ STAVBY SE NACHÁZÍ TATO PLYNÁRENSKÁ ZAŘÍZENÍ A PLYNOVODNÍ PŘÍPOJKY:**

- STL plynovody a STL přípojky

Požadujeme respektovat průběh a ochranné pásmo plynárenského zařízení.

Pro realizaci stavby stanovujeme tyto podmínky:

- Křížení a souběh kanalizace s plynárenským zařízením a plynovodními přípojkami (dále jen PZ) musí být v souladu s ČSN 73 6005, tab. 1 a 2.
- Obrisy kanalizačních šachet budou umístěny minimálně 500 mm od obrysu PZ.
- Při křížení PZ z materiálu PE bude provedena kontrola funkčnosti signalizačního vodiče.
- Při křížení PZ z materiálu OCEL bude na náklady GridServices, s.r.o. provedena diagnostika stavu potrubí (bude upřesněno na místě stavby).
- Dojde-li ke křížení stokového potrubí s PZ v menší vzdálenosti než 500 mm, minimálně však 150 mm, opatří se ocelový plynovod v místě křížení trojnásobnou izolací přesahující stokové potrubí na každou stranu o 1000 mm a vyhovující jiskrové zkoušce pro zkušební napětí 25kV.
- Úhel křížení PZ s kanalizačním potrubím bude 90°, nelze-li tento úhel v odůvodněných případech dodržet, může být úhel křížení menší, nejméně však 60°.

- Křížení a souběh vodovodu s plynárenským zařízením a plynovodními přípojkami (dále jen PZ) musí být v souladu s ČSN 73 6005, tab. 1 a 2.
- Obrisy vodovodních šachet budou umístěny minimálně 500 mm od obrysu PZ.
- Ke křížení vodovodního potrubí s PZ může dojít v minimální vzdálenosti 150 mm.
- K souběhu vodovodního potrubí s PZ může dojít v minimální vzdálenosti 500 mm.
- Při křížení PZ z materiálu PE bude provedena kontrola funkčnosti signalizačního vodiče.
- Při křížení PZ z materiálu OCEL bude na náklady GridServices, s.r.o. provedena diagnostika stavu potrubí (bude upřesněno na místě stavby).
- Úhel křížení PZ s vodovodním potrubím bude 90°, nelze-li tento úhel v odůvodněných případech dodržet, může být úhel křížení menší, nejméně však 60°.

Pokud realizace stavby vyvolá výškovou nebo směrovou úpravu trasy plynárenského zařízení, bude toto posuzováno jako přeložka. Náklady budou hrazeny investorem stavby.

Toto stanovisko se netýká žádných úprav plynárenského zařízení v dané lokalitě. Nutno řešit samostatně (<http://www.gasnet.cz/cs/kontakt-ni-system/>).

Současně si vyhrajujeme upřesnění nebo rozšíření našich podmínek při zjištění situace na místě.

V rozsahu této stavby souhlasíme s povolením stavby dle zákona 183/2006 Sb. ve znění pozdějších předpisů. Tento souhlas platí pro územní řízení, řízení o územním souhlasu, veřejnoprávní smlouvy pro umístění stavby, zjednodušené územní řízení, ohlášení, stavební řízení, společné územní a stavební řízení, veřejnoprávní smlouvu o

GridServices, s.r.o.  
Plynárenská 499/1  
Zábřehovice  
602 00 Brno  
T +420532221111  
F +420545578571  
E [info@gridservices.cz](mailto:info@gridservices.cz)  
I [www.gridservices.cz](http://www.gridservices.cz)  
IČ: 27935311  
DIČ: CZ27935311

Zapsán do obchodního rejstříku:  
Krajský soud v Brně  
oddíl C, vložka 57165  
26.07.2007

Bankovní spojení:  
Československá obchodní banka,  
a.s.  
Číslo účtu: 17837923  
Kód banky: 0300



provedení stavby nebo oznámení stavebního záměru s certifikátem autorizovaného inspektora.

V zájmovém území se mohou nacházet plynárenská zařízení jiných vlastníků či správců, případně i dlouhodobě nefunkční/neprovozovaná plynárenská zařízení bez dostupných informací o jejich poloze a vlastnictví.

Plynárenské zařízení a plynovodní přípojky jsou dle ust. § 2925 zákona č. 89/2012 Sb., občanského zákoníku, provozovány jako zařízení zvlášť nebezpečné a z tohoto důvodu jsou chráněny ochranným pásmem dle zákona č. 458/2000 Sb. ve znění pozdějších předpisů.

Nedodržení podmínek uvedených v tomto stanovisku zakládá odpovědnost stavebníka za vzniklé škody.

Rozsah ochranného pásma je stanoven v zákoně 458/2000 Sb. ve znění pozdějších předpisů.

Při realizaci uvedené stavby budou dodrženy podmínky pro provádění stavební činnosti:

- 1) Za stavební činnosti se pro účely tohoto stanoviska považují všechny činnosti prováděné v ochranném pásmu plynárenského zařízení a plynovodních přípojek (tzn. i bezvýkopové technologie a terénní úpravy) a činnosti mimo ochranné pásmo, pokud by takové činnosti mohly ohrozit bezpečnost a spolehlivost plynárenského zařízení a plynovodních přípojek (např. trhačí práce, sesuvy půdy, vibrace, apod.).
- 2) Stavební činnosti je možné realizovat pouze při dodržení podmínek stanovených v tomto stanovisku. Nebudou-li tyto podmínky dodrženy, budou stavební činnosti, považovány dle § 68 zákona č. 458/2000 Sb. ve znění pozdějších předpisů za činnost bez našeho předchozího souhlasu. Při každé změně projektu nebo stavby (zejména trasy navrhovaných inženýrských sítí) je nutné požádat o nové stanovisko k této změně.
- 3) Před zahájením stavební činnosti bude provedeno vytyčení trasy a přesné určení uložení plynárenského zařízení a plynovodních přípojek. Vytyčení trasy provede příslušná provozní oblast (formulář a kontakt naleznete na [www.gridservices.cz](http://www.gridservices.cz) nebo NONSTOP zákaznická linka 800 11 33 55). Při žádosti uvede žadatel naši značku (číslo jednací) uvedenou v úvodu tohoto stanoviska. O provedeném vytyčení trasy bude sepsán protokol. Přesné určení uložení plynárenského zařízení a plynovodních přípojek je povinen provést stavebník na svůj náklad. Bez vytyčení trasy a přesného určení uložení plynárenského zařízení a plynovodních přípojek stavebníkem nesmí být vlastní stavební činnosti zahájeny. Vytyčení plynárenského zařízení a plynovodních přípojek považujeme za zahájení stavební činnosti.
- 4) Bude dodržena mj. ČSN 73 6005, TPG 702 04, zákon č. 458/2000 Sb. ve znění pozdějších předpisů, případně další předpisy související s uvedenou stavbou.
- 5) Pracovníci provádějící stavební činnosti budou prokazatelně seznámeni s polohou plynárenského zařízení a plynovodních přípojek, rozsahem ochranného pásma a těmito podmínkami.
- 6) Při provádění stavební činnosti, vč. přesného určení uložení plynárenského zařízení je stavebník povinen učinit taková opatření, aby nedošlo k poškození plynárenského zařízení a plynovodních přípojek nebo ovlivnění jejich bezpečnosti a spolehlivosti provozu. Nebude použito nevhodného nářadí, zemina bude těžena pouze ručně bez použití pneumatických, elektrických, bateriových a motorových nářadí.
- 7) Odkryté plynárenské zařízení a plynovodní přípojky budou v průběhu nebo při přerušení stavební činnosti řádně zabezpečeny proti jejich poškození.
- 8) V případě použití bezvýkopových technologií (např. protlaku) bude před zahájením stavební činnosti provedeno úplné obnažení plynárenského zařízení a plynovodních přípojek v místě křížení na náklady stavebníka. V případě, že nebude tato podmínka dodržena, nesmí být použita bezvýkopová technologie.
- 9) Stavebník je povinen neprodleně oznámit každé i sebemenší poškození plynárenského zařízení nebo plynovodních přípojek (vč. izolace, signalizačního vodiče, výstražné fólie atd.) na telefon 1239.
- 10) Před provedením zásypu výkopu bude provedena kontrola dodržení podmínek stanovených pro stavební činnosti, kontrola plynárenského zařízení a plynovodních přípojek. Kontrolu provede příslušná provozní oblast (formulář a kontakt naleznete na [www.gridservices.cz](http://www.gridservices.cz) nebo NONSTOP zákaznická linka 800 11 33 55). Při žádosti uvede žadatel naši značku (číslo jednací) uvedenou v úvodu tohoto stanoviska. Povinnost kontroly se vztahuje i na plynárenské zařízení, které nebylo odhaleno. O provedené kontrole bude sepsán protokol. Bez provedené kontroly nesmí být plynárenské zařízení a plynovodní přípojky zasypány. V případě, že nebudou dodrženy výše uvedené podmínky, je stavebník povinen na základě výzvy provozovatele plynárenského zařízení a plynovodních přípojek, nebo jeho zástupce doložit průkaznou dokumentaci o nepoškození plynárenského zařízení a plynovodních přípojek během výstavby nebo provést na své náklady kontrolní sondy v místě styku stavby s plynárenským zařízením a plynovodními přípojkami.

11) Plynárenské zařízení a plynovodní přípojky budou před zásypem výkopu řádně podsypány a obsypány těžkým pískem, bude provedeno zhutnění a bude osazena výstražná fólie žluté barvy, vše v souladu s ČSN EN 12007-1-4, TPG 702 01, TPG 702 04.

12) Neprodleně po skončení stavební činnosti budou řádně osazeny všechny poklopy a nadzemní prvky plynárenského zařízení a plynovodních přípojek.

13) Poklopy uzávěrů a ostatních armatur na plynárenském zařízení a plynovodních přípojkách, vč. hlavních uzávěrů plynu (HUP) na odběrném plynovém zařízení udržovat stále přístupné a funkční po celou dobu trvání stavební činnosti.

14) Případné zřizování stavenišť, skladování materiálů, stavebních strojů apod. bude realizováno mimo ochranné pásmo plynárenského zařízení a plynovodních přípojek (není-li ve stanovisku uvedeno jinak).

15) Bude zachována hloubka uložení plynárenského zařízení a plynovodních přípojek (není-li ve stanovisku uvedeno jinak).

16) Při použití nákladních vozidel, stavebních strojů a mechanismů zabezpečit případný přejezd přes plynárenské zařízení a plynovodní přípojky uložením panelů v místě přejezdu plynárenského zařízení.

Platí pouze pro území vyznačené v příloze tohoto stanoviska a to 24 měsíců ode dne jeho vydání.

V případě dotčení pozemku v majetku společnosti GasNet, s.r.o. je třeba dále projednat smluvní vztah k tomuto pozemku. Kontakt na projednání naleznete na adrese [www.gasnet.cz/cs/kontaktni-system/](http://www.gasnet.cz/cs/kontaktni-system/), činnost "Smluvní vztahy - pozemky a budovy plynárenských zařízení", případně na NONSTOP zákaznické lince 800 11 33 55.

Za správnost a úplnost dokumentace předložené s žádostí včetně jejího souladu s platnými předpisy plně zodpovídá její zpracovatel. Stanovisko nenahrazuje případná další stanoviska k jiným částem stavby.

V případě další korespondence nebo jednání (např. změna stavby) uvádějte naši značku - 5002080243 a datum tohoto stanoviska. Kontakty jsou k dispozici na [www.gridservices.cz](http://www.gridservices.cz) nebo NONSTOP zákaznická linka 800 11 33 55.



GasNet, s.r.o.  
zastoupená společností GridServices, s.r.o., IČ 279 35 311  
Martina Pýchová  
Technik externích požadavků-Morava  
Oddělení zpracování ext.požadavků-Morava  
+420532228294  
[martina.pychova@gasnet.cz](mailto:martina.pychova@gasnet.cz)

Přílohy: Orientační zákres plynárenského zařízení, Detailní zákres plynárenského zařízení, Ověřená příloha žadatele



Příloha: Orientační zakres plynárenského zařízení. Tato příloha je nedílnou součástí stanoviska č. 5002080243 ze dne 19.02.2020.

Provozovatel DS: GasNet, s.r.o.; Stavebník: Svat vodovodů a kanalizací Žďársko, Vodárenská 244/2, 59101 Žďár nad Sázavou. K.ú.: Město Žďár.



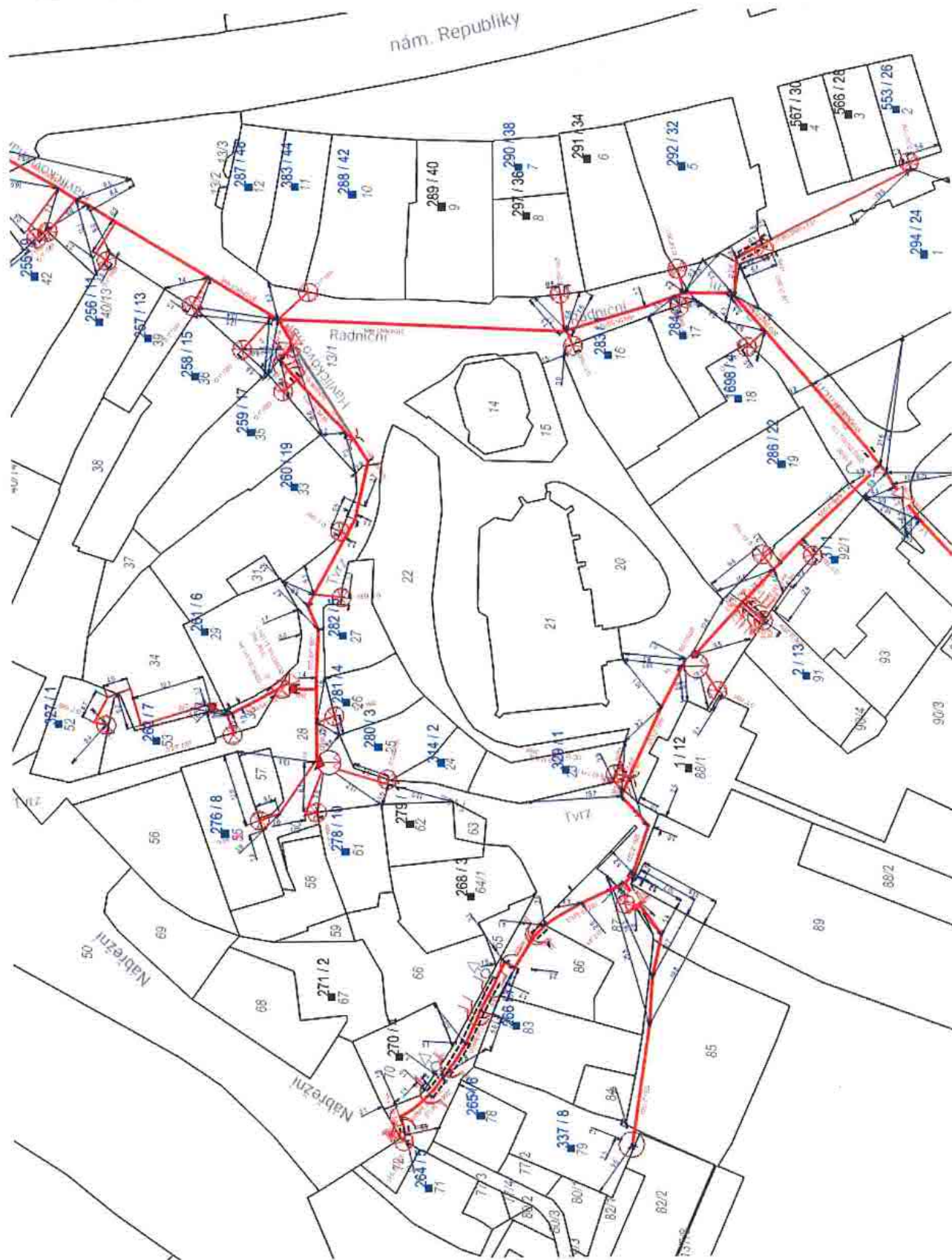
Legenda:

linie plynovodu	regulační stanice
NTL	ochranné zařízení
STL	kabel
VTL	elektropřipojka
WTL	kabel protikoroziční ochrany
nefunkční	anodové uzemnění
plánovaná stavba před realizací	stanice katodové ochrany
ve výstavbě, neuvedeno do provozu	pásmo vlivu anodového uzemnění SKAO
	neplynovodní zařízení (linie/ bod)



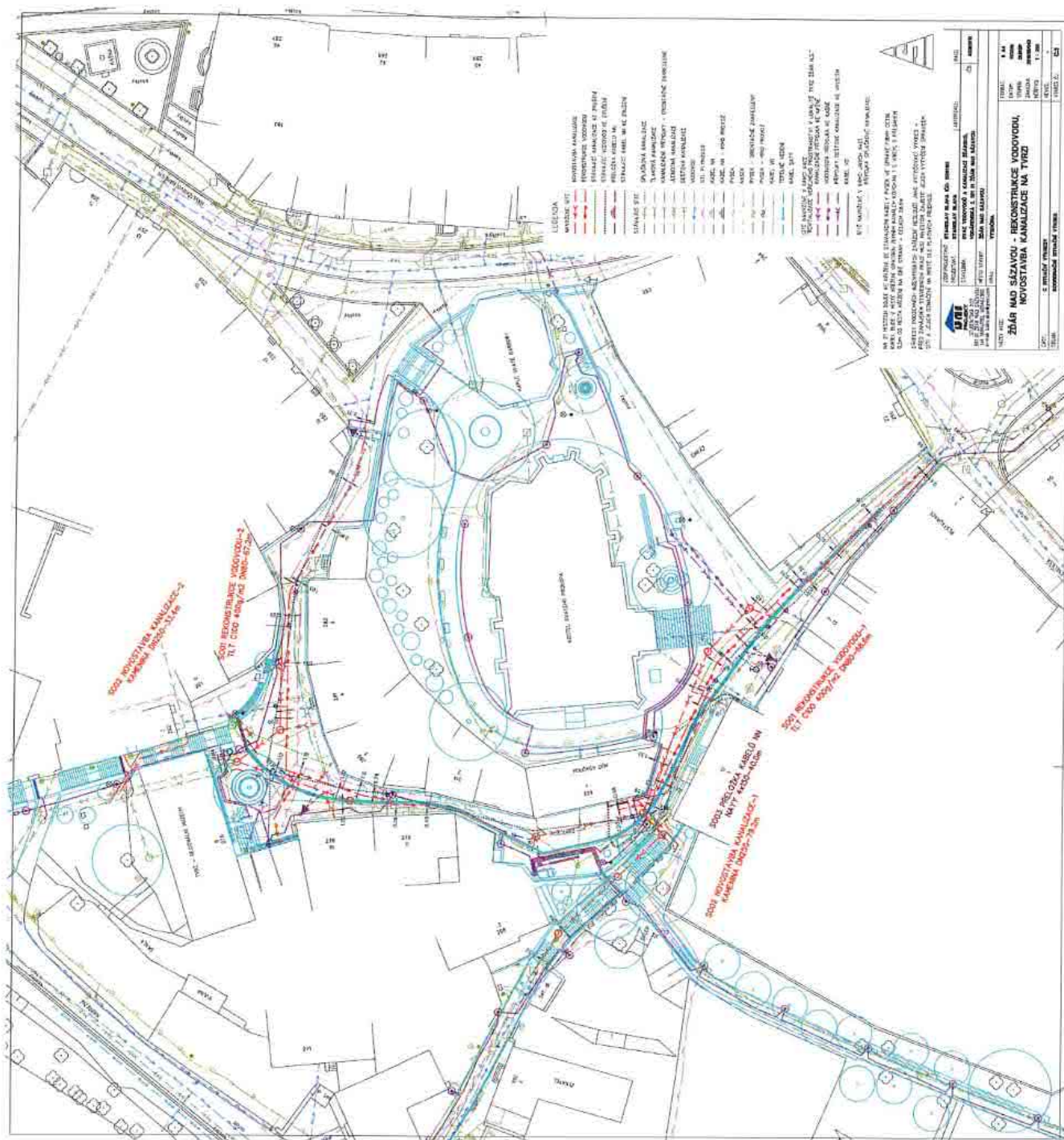
**Příloha: Detailní zákres plynárenského zařízení. Tato příloha je nedílnou součástí stanoviska č. 5002080243 ze dne 19.02.2020.**

Provozovatel DS: GasNet, s.r.o.; Stavebník: Svaz vodovodů a kanalizací Žďársko, Vodárenská 244/2, 59101 Žďár nad Sázavou. K.ú.: Město Žďár.



**Legenda:**

linie plynovodu		
NTL		
STL		
VTL		
WTL		
nefunkční		
plánovaná stavba před realizací		
ve výstavbě, neuvečeno do provozu		
regulační stanice		
ochranné zařízení		
kabel		
elektropřípojka		
kabel protikorozi ochrany		
anodové uzemnění		
stanice katodové ochrany		
pásmo vlivu anodového uzemnění SKAO		
neplynovodní zařízení (linie/ bod)		







E.ON Distribuce, a.s., F. A. Gerstnera 2151/6, 370 01 České Budějovice

Stanislav Blaha  
Stanislav Blaha  
Studentská 1133/3  
591 01 Žďár nad Sázavou

Třebíč, 07.02.2020

**Vyjádření o existenci zařízení distribuční soustavy (elektrická síť)  
ve vlastnictví E.ON Distribuce, a.s. a udělení souhlasu se stavbou  
a činností v ochranném pásmu**

Investor stavby: Svaz vodovodů a kanalizací Žďársko  
Název stavby: Žďár nad Sázavou - rekonstrukce vodovodu, novostavba  
kanalizace na Tvrzi  
Místo stavby: KÚ Město Žďár (795232), žadatelem vyznačené  
zájmové území

Toto vyjádření slouží pro informaci o stávajícím elektrickém zařízení  
distribuční soustavy vlastněném a provozovaném společností E.ON  
Distribuce, a.s. a je vyjádřením pro územní a stavební řízení.

V zájmovém území výše uvedené stavby se nachází:

Podzemní vedení NN – bude provedena přeložka

**Udělujeme souhlas se stavbou a činností v ochranném pásmu** zařízení  
distribuční soustavy ve smyslu § 46 odst. 11 zákona č. 458/2000 Sb., o  
podmínkách podnikání a výkonu státní správy v energetických odvětvích, v  
platném znění, při splnění následujících podmínek.

Při provádění zemních nebo jiných prací, které mohou ohrozit předmětné  
distribuční a sdělovací zařízení, jste povinni dle zákona č. 309/2006 Sb.,  
a nařízení vlády č. 591/2006 Sb., učinit veškerá opatření, aby nedošlo  
ke škodám na výše uvedeném zařízení, na majetku nebo na zdraví osob  
elektrickým proudem, zejména tím, že zajistíte:

1. V ochranných pásmech (dále jen OP) zařízení distribuční soustavy  
budou při realizaci uděleného souhlasu dodrženy podmínky dle § 46  
odst. 8 zákona č. 458/2000 Sb., v platném znění, kde se konstatuje, že  
v OP těchto zařízení je zakázáno pod písmeny:  
c) provádět činnosti, které by mohly ohrozit spolehlivost a bezpečnost  
provozu těchto zařízení nebo ohrozit život, zdraví či majetek osob

**E.ON Distribuce, a.s.**  
Poskytování informací k  
sítím  
Pražská  
674 01 Třebíč  
www.eon-distribuce.cz

Petra Hořínková  
T +420-54514-4567  
petra.horinkova@eon.cz

Naše značka  
P11356-26029361

Sídlo společnosti:  
F.A. Gerstnera 2151/6  
České Budějovice 7  
370 01 České Budějovice  
Společnost je zapsána  
v Obchodním rejstříku  
vedeném Krajským soudem  
v Českých Budějovicích,  
oddíl B., vložka 1772  
IČ: 280 85 400  
DIČ: CZ28085400

- d) provádět činnosti, které by znemožňovaly nebo podstatně znesnadňovaly přístup k těmto zařízením.
2. Zakreslení trasy nadzemního i podzemního vedení vyskytujícího se v zájmovém území do všech vyhotovení prováděcí dokumentace a jeho vyznačení dobře viditelným způsobem přímo v terénu. Jedná se zejména o místa křížení či souběhu trasy vedení s trasou pohybu mechanizace, s trasou vedení výkopů a podobně tak, aby pracující na staveništi byli o hranicích OP trvale informováni.
  3. Objednání přesného vytýčení distribuční sítě (trasy kabelu) v terénu a to nejméně 14 dnů před zahájením prací v blízkosti podzemního kabelového vedení. V případě, že nebude možné trasu kabelu bezpečně určit pomocí vytyčovacího zařízení, je investor zemních prací povinen pro jednoznačné stanovení jeho polohy provést na určených místech a v nezbytném rozsahu ruční odkrytí kabelu podle pokynů zaměstnanců E.ON Distribuce, a.s. (dále jen ECD). **Vytýčení kabelů VN, NN zajistí Libor Zelený, tel.: 53514-3692, email: libor.zeleny@eon.cz.**
  4. Provádění zemních prací v OP kabelového vedení výhradně klasickým ručním náradím bez použití jakýchkoli mechanismů s nejvyšší opatrností, nebude-li provozovatelem zařízení stanoveno jinak.
  5. Vhodné zabezpečení obnaženého kabelu (podložení, vyvěšení, ...) tak, aby nedošlo k jeho poškození poruchou nebo nepovolanou osobou. Označení výstražnými tabulkami bude provedeno podle pokynů pracovníka ECD. Další podmínky pro zabezpečení našeho zařízení si vyhrajujeme při vytýčení nebo po jeho odkrytí.
  6. Vyřešení způsobu provedení souběhů a křížení výše zmíněné akce s distribučním zařízením bude odpovídat příslušným ČSN normám.
  7. Přizvání zástupce ECD ke kontrole křížovek a souběhů před záhozem výkopu. O kontrole bude proveden zápis do montážního nebo stavebního deníku. Při nedodržení této podmínky, budou poruchy vzniklé na zařízení odstraňovány na náklady investora stavby.
  8. Po dokončení musí stavba z pohledu ochrany před provozními a poruchovými vlivy distribuční soustavy odpovídat příslušným normám, zejména PNE 33 3301, PNE 33 3302, PNE 34 1050, ČSN EN 50 341-1, PNE 33 0000-1, ČSN EN 50 522, ČSN EN 61 936-1.
  9. Po dokončení stavby připomínáme, že v OP distribučního zařízení je dále zakázáno:
    - a) zřizovat bez souhlasu vlastníka těchto zařízení stavby či umisťovat konstrukce a jiná podobná zařízení, jakož i uskladňovat hořlavé a výbušné látky
    - b) provádět bez souhlasu jeho vlastníka zemní práce
    - c) u nadzemního vedení nechávat růst porosty nad výšku 3 m
    - d) u podzemního vedení vysazovat trvalé porosty a přejíždět vedení mechanismy o celkové hmotnosti nad 6t.





10. Veškerá stavební činnost v OP distribučního a sdělovacího zařízení bude před jejím zahájením konzultována s příslušným správcem zařízení (kontakty na správce zařízení jsou uvedeny v závěru tohoto vyjádření), který stanoví bezpečnostní opatření pro práce v OP příslušného rozvodného zařízení dle platné ČSN EN 50 110-1.
11. Veškeré práce s mechanizací, jejichž části se za provozu mohou přiblížit k vodičům v OP nadzemního vedení VN a výkopové práce v OP podzemního vedení VN, je nutno provádět za beznapěťového stavu vedení a vypnutí požadujeme objednat nejméně 25 kalendářních dnů předem. Práce s mechanizací v OP vedení VVN je nutno provádět za **beznapěťového stavu vedení a vypnutí požadujeme objednat nejpozději do 10. dne předchozího měsíce.**
12. Uhrazení veškerých nákladů na práce vyvolané stavbou (hradí investor stavby), není-li písemnou dohodou stanoveno jinak.
13. Neporušení stability podpěrných bodů nadzemního vedení a nenarušení podzemní uzemňovací soustavy.
14. Ohlášení jakéhokoli poškození distribučního a sdělovacího zařízení na telefonním čísle Poruchové služby **800 22 55 77.**

#### **Kontakty správců zařízení:**

**VN+NN:**

Regionální správa, Jiří Olišar, tel.: 56665-5747, email: [jiri.olisar@eon.cz](mailto:jiri.olisar@eon.cz)

#### **Vyjádření má platnost do 31.01.2022.**

Upozorňujeme Vás na možnou polohovou odchylku vedení v příložené situaci s informativním zákresem sítí

Do příložené a námi orazítované situace jsme **informativně** zakreslili:

- zeleně plně podzemní vedení NN
- zeleně čárkovaně nadzemní vedení NN
- polygon s černým obrysem podzemní chránička
- fialově plně zrušené podzemní vedení

**Při vytýčení trasy zařízení i ke kontrole před záhozem a ke všem dalším souvisejícím jednáním předložte, prosím, toto vyjádření.**

**V případě nedodržení vzdáleností a podmínek dle norem a platných právních předpisů, nesouhlasíme po ukončení stavby s její kolaudací.**

Vyjádření nenahrazuje a neuvádí připojovací podmínky. V případě, že požadujete připojení nového odběrného místa či změnu příkonu, můžete



podat žádost elektronicky [www.eon-distribuce.cz](http://www.eon-distribuce.cz).

S přátelským pozdravem

E.ON Distribuce, a.s.



E.ON Distribuce, a.s.  
F. A. Gerstnera 2151/6  
České Budějovice 7  
370 01 České Budějovice

Příloha: Orazítkovaná situace s informativním zákresem sítí

---

Následující oddíl se vyplňuje v případě žádosti o udělení souhlasu se zjednodušeným územním řízením nebo s uzavřením veřejnoprávní smlouvy

**Udělení souhlasu** (pro platnost udělení souhlasu je nutný podpis a razítko oprávněného pracovníka ECD)

Souhlasíme – Nesouhlasíme se zjednodušeným územním řízením

Souhlasíme – Nesouhlasíme s uzavřením veřejnoprávní smlouvy

E.ON Distribuce, a.s.

**e-on**

**E.ON Distribuce, a.s.**  
F. A. Gerstnera 2151/6  
České Budějovice 7  
370 01 České Budějovice





**Smlouva o přeložce zařízení distribuční soustavy č. 9090003912**

uzavřená dle ustanovení § 47 zákona č. 458/2000 Sb., energetického zákona ve znění pozdějších předpisů, ust. § 1746 odst. 2 zákona č. 89/2012 Sb., občanský zákoník, v platném znění mezi

**Žadatelem**

**Svaz vodovodů a kanalizací Žďársko**

Sídlo: Vodárenská 244/2, Žďár nad Sázavou 4, 591 01 Žďár nad Sázavou

IČ: 43383513, DIČ: CZ43383513

Adresa pro zasílání písemností:

Vodárenská 244/2, Žďár nad Sázavou 4, 591 01 Žďár nad Sázavou

Zástupce ve věcech smluvních: Ing. Petr Leopold

a

**Provozovatelem distribuční soustavy (dále jen „Provozovatel DS“)**

**E.ON Distribuce, a.s.**

Sídlo: F.A. Gerstnera 2151/6, České Budějovice 7, 370 01 České Budějovice

Zápis v OR: Obchodní rejstřík u Krajského soudu v Českých Budějovicích oddíl B, vložka 1772

IČ: 28085400 DIČ: CZ28085400

Zástupce: ve věcech smluvních: Ing. Zdeněk Máca, Management připojování a přeložek

ve věcech technických: Jiří Olišar, 566 65 - 5747, jiri.olisar@eon.cz

Bankovní spojení: Komerční banka, a.s. číslo účtu: 35-4544230267/0100 variabilní symbol: 9090003912

IBAN: CZ45 0100 0000 3545 4423 0267 BIC (SWIFT) kód: KOMBCZPP

**I. Předmět smlouvy**

- 1) Předmětem této smlouvy je závazek Provozovatele DS provést ve smyslu ust. § 47 zákona č. 458/2000 Sb. ve znění pozdějších předpisů přeložení níže specifikované části zařízení distribuční soustavy a závazek Žadatele uhradit veškeré náklady spojené s tímto přeložením a vybudováním nové části zařízení distribuční soustavy jako náhrady za stávající.
- 2) Provozovatel DS je vlastníkem a provozovatelem části zařízení distribuční soustavy označené jako: kabelové vedení NN, které se nachází v lokalitě: Žďár nad Sázavou, Tvrz.  
Z důvodu požadavku stavby Žadatele: Žďár nad Sázavou - rekonstrukce vodovodu, novostavba kanalizace na Tvrzi, je nutno přeložit výše uvedenou část zařízení distribuční soustavy a to následujícím způsobem: Stávající zařízení distribuční soustavy a to: kabelové vedení NN v místě stavby vodovodu a kanalizace bude demontováno a nahrazeno novým kabelovým vedením NN umístěným v nové trase.  
Přeložka má charakter dílčí změny trasy el. vedení (příp. přemístění některých prvků tohoto zařízení). Přeložka rozvodného zařízení bude realizována jako stavba: Žďár n/S, Tvrz: přeložka kabelů NN (číslo: 1030058635) (dále jen „provedení přeložky“)

**II. Termín provedení přeložky**

- 1) Provozovatel DS se zavazuje za sjednaných podmínek provést toto přeložení za součinnosti do **18 měsíců** od uzavření této smlouvy za předpokladu, že:
  - a) Žadatel řádně a včas splní veškeré své závazky z této Smlouvy,
  - b) nenastane překážka v době podpisu smlouvy neznámá, bránící zahájení nebo provádění prací souvisejících s provedením přeložky, zejména jde o nepříznivé klimatické podmínky v zimním období,
  - c) osoby s vlastnickým nebo jiným věcným právem k nemovitostem dotčeným realizací přeložky umožní Provozovateli DS provedení přeložky, zejm. dojde k úspěšnému projednání věcných břemen,
  - d) budou splněny veškeré zákonné předpoklady pro provedení přeložky, zejména splnění předpokladů dle zákona č. 183/2006 Sb. Stavebního zákona v platném znění, do: 31.12.2020, pokud tato smlouva dále nestanoví jinak.
- 2) Provozovatel DS má právo na jednostrannou přiměřenou změnu termínu provedení přeložky zařízení distribuční soustavy uvedeného v tomto článku a dále má právo na změnu technického provedení přeložky specifikovaného v článku IV. odst. 2) písm. a) této smlouvy v případě, že nebude splněna některá z podmínek stanovených v odst. 1) tohoto článku nebo v případě změny používané technologie prvků v důsledku technického rozvoje. Provozovatel DS uvědomí Žadatele o jednostranné změně termínu provedení přeložky nebo o jednostranné změně technického provedení přeložky poté, co se o nesplnění dané podmínky dozví.

**III. Výše a splatnost úhrady nákladů na provedení přeložky**

- 1) V souladu s platnými právními předpisy, žádostí o přeložení zařízení distribuční soustavy č. 9090003912 a stanoveným technickým řešením dle této smlouvy je výše předpokládaných nákladů na provedení přeložky **167 877 Kč**.
- 2) Úhrada nákladů bude provedena takto:
  - první splátka ve výši 15 % z předpokládaných nákladů sjednaných v odst. 1) tohoto článku, tj. **26 000 Kč** je splatná **do 15 dnů od uzavření této smlouvy** na účet Provozovatele DS uvedený v záhlaví této smlouvy.
  - druhá splátka bude uhrazena po zpracování projektové dokumentace na základě předpisu platby, který vystaví a zašle Provozovatel DS Žadateli.
  - případné nedoplatky či přeplatky budou vyrovnány po dokončení provedení přeložky na základě předpisu platby, který vystaví a zašle Provozovatel DS Žadateli na základě skutečně vynaložených nezbytně nutných nákladů na





- provedení přeložky.
- 3) Žadatel bere na vědomí, že shora uvedená výše předpokládaných nákladů byla stanovena na základě měrných nákladů Provozovatele DS, přičemž dle odst. 4) a 5) tohoto článku může být provedena úprava výše nákladů. Žadatel je povinen uhradit Provozovateli DS veškeré nezbytné nutné vynaložené náklady na provedení přeložky,
  - 4) V případě, že z rozpočtu projektové dokumentace provedení přeložky nebo z procesu samotné realizace provedení přeložky vyplývá odlišná výše nákladů oproti předpokládaným nákladům Provozovatele DS dle odst. 1) tohoto článku, smluvní strany sjednávají následující postup:
    - a) V případě nepodstatného zvýšení nákladů, tj. při zvýšení maximálně o 10 % předpokládaných nákladů sjednaných v odst. 1) tohoto článku, má Provozovatel DS právo jednostranně zvýšit náklady Žadatele sjednané v odst. 1) tohoto článku. Provozovatel DS je povinen tuto skutečnost písemně oznámit Žadateli a tento je povinen toto zvýšení uhradit na základě předpisu platby. Pro tento případ zvýšení předpokládaných nákladů se smluvní strany dohodly, že nebudou uzavírat dodatek k této smlouvě.
    - b) V případě podstatného zvýšení nákladů, tj. přesáhne-li zvýšení 10 % předpokládaných nákladů sjednaných v odst. 1) tohoto článku, Provozovatel DS na toto zvýšení Žadatele bez prodlžení písemně upozorní a oznámí mu nově určenou výši předpokládaných nákladů. Takové zvýšení nákladů bude smluvními stranami potvrzeno písemným dodatkem k této smlouvě.
    - c) V případě snížení předpokládaných nákladů je Provozovatel DS povinen tuto skutečnost oznámit Žadateli. Pro tento případ snížení úhrady se smluvní strany dohodly, že nebudou uzavírat dodatek k této smlouvě.
  - 5) V případě, že skutečně vynaložené náklady budou nižší, než předpokládané náklady sjednané v odst. 1) tohoto článku, je Provozovatel DS povinen vrátit Žadateli případný přeplatek a to do 3 měsíců po dokončení provedení přeložky, tj. po kolaudaci stavby a po uzavření všech majetkoprávních smluv souvisejících se stavbou specifikovanou v čl. I. této smlouvy.
  - 6) Úhrada nákladů na provedení přeložky bude provedena na základě této smlouvy (nejedná se o úhradu za zdanitelné plnění, proto nebude ze strany Provozovatele DS vystavována faktura-daňový doklad) a to převodním příkazem nebo složenkou. Závazek zaplacení je splněn vždy dnem připsání částky ve sjednané výši na účet Provozovatele DS, uvedený v záhlaví této smlouvy.

#### IV. Práva a povinnosti smluvních stran

##### 1) Povinnosti Žadatele:

- a) řádně, včas a ve sjednané výši uhradit částku dohodnutou dle čl. III. této smlouvy a to na účet Provozovatele DS převodem nebo složenkou s variabilním symbolem 9090003912.
- b) souhlasit se zřízením věcného břemene odpovídajícího právu Provozovatele DS zřizovat a provozovat zařízení distribuční soustavy na nemovitosti Žadatele, na které bude umístěna část zařízení distribuční soustavy po provedení přeložky, bude-li to pro provedení přeložky nezbytné a poskytnout potřebnou součinnost pro zřízení tohoto věcného břemene.

##### 2) Povinnost Provozovatele DS:

Zajistit provedení přeložky (včetně vypracování projektu a realizace stavby) v termínu uvedeném v článku II., v rozsahu dle článku I., odst. 2) této smlouvy.

##### 3) Práva a povinnosti obou smluvních stran:

Další práva a povinnosti smluvních stran jsou upravena právními předpisy, zejména energetickým zákonem a jeho prováděcími předpisy.

#### V. Doba platnosti smlouvy a ukončení smlouvy

- 1) Smlouva je uzavřena na dobu určitou a je řádně ukončena dnem, kdy budou vypořádány vzájemné závazky smluvních stran dle této smlouvy.
- 2) Předčasně lze ukončit smlouvu písemnou listinnou dohodou obou smluvních stran.
- 3) Kterákoli ze smluvních stran má právo smlouvu předčasně ukončit jednostrannou písemnou listinnou výpovědí s výpovědní lhůtou 1 měsíc od doručení výpovědi protistraně.
- 4) Smlouva může být ukončena jednostranným odstoupením kterékoliv ze smluvních stran v případě podstatného porušení povinností druhou stranou dle obecně závazných právních předpisů.
- 5) Provozovatel DS má dále právo na odstoupení od této smlouvy
  - a) jestliže Žadatel bez dalšího projednání s Provozovatelem DS neuhradí své finanční závazky dle čl. III. odst. 2) této smlouvy včas, ani v dodatečně lhůtě 15 dnů ode dne termínu splatnosti kterékoliv z plateb, uvedených v této smlouvě.
  - b) nebude splněna některá z podmínek uvedených v čl. II odst. 1) písm. c) a d) této smlouvy.
- 6) Odstoupení od této smlouvy musí být učiněno písemně v listinné podobě. Odstoupením smlouva zaniká, když projev vůle oprávněné osoby odstoupit od smlouvy je doručen druhé straně.
- 7) V případě ukončení smlouvy, kdy Provozovatel DS dosud nevynaložil a nebude nucen vynaložit oprávněné náklady, bude dosud uhrazená částka vrácena Žadateli.
- 8) V případě ukončení smlouvy výpovědí Žadatele nebo v případě ukončení smlouvy dohodou z důvodů, které nelze přičítat Provozovateli DS nebo v případě ukončení smlouvy odstoupením Provozovatele DS dle této smlouvy (vyjma odstoupení dle odst. 5) písm. b) tohoto článku) je Žadatel povinen uhradit Provozovateli DS veškeré oprávněné náklady, které Provozovatel DS dosud vynaložil anebo které bude nucen ještě vynaložit v souvislosti s touto smlouvou.





- 9) V případě ukončení smlouvy odstoupením ze strany Provozovatele DS z důvodu dle čl. V. odst. 5) písm. b) budou smluvní strany hradit veškeré oprávněné náklady, které Provozovatel DS vynaložil nebo které bude nucen ještě vynaložit v souvislosti s touto smlouvou, a to společně a nerozdílně. V tomto případě nepřesáhne platba Žadatele částku, sjednanou jako první splátka dle čl. III. odst. 2) této smlouvy.
- 10) Smluvní strany se dohodly, že nároky Provozovatele DS odpovídající povinnosti Žadatele dle odst. 8) a odst. 9) tohoto článku budou přednostně uhrazeny z plateb, které Žadatel Provozovateli DS již poskytl za trvání smlouvy, jejich započtením. Provozovatel DS je povinen započtení oznámit Žadateli. V případě, že tyto již poskytnuté platby plně nepokryjí veškeré nároky, Žadatel nedoplatek Provozovateli DS uhradí na základě předpisu platby. V případě, že nároky Provozovatele DS již poskytnuté platby nepřevýší, Provozovatel DS zbylou částku po započtení vlastních nároků Žadateli vrátí.

## VI. Ochrana osobních údajů

- 1) Žadatel nebo osoba oprávněná jednat za Žadatele prohlašuje a podpisem této smlouvy potvrzuje, že jej již Provozovatel DS informoval o zpracování osobních údajů prostřednictvím příslušné žádosti nebo formuláře předcházejícího uzavření této Smlouvy.
- 2) Veškeré informace o zpracování osobních údajů Žadatele, osoby oprávněné jednat za Žadatele a dalších osob, které souvisí s touto Smlouvou, jsou trvale dostupné na [www.eon-distribuce.cz](http://www.eon-distribuce.cz) v sekci Ochrana osobních údajů.

## VII. Ostatní ujednání

- 1) Žadatel bere na vědomí, že stávající část zařízení distribuční soustavy uvedená v článku I. této smlouvy bude až do dokončení provedení přeložky, tj. až do doby kolaudace stavby přeložky zařízení distribuční soustavy pod napětím, a do tohoto data nebude provedena jeho demontáž.
- 2) Žadatel bere na vědomí, že Provozovatel DS po provedení přeložky zůstává výhradním vlastníkem přeloženého zařízení ve smyslu § 47 zákona č. 458/2000 Sb., ve znění pozdějších předpisů.
- 3) Smluvní strany jsou zbaveny odpovědnosti za částečné nebo úplné neplnění povinností daných smlouvou v případech, kdy toto neplnění bylo výsledkem okolností vylučujících odpovědnost nebo za podmínek vyplývajících ze zákona č. 458/2000 Sb., ve znění pozdějších předpisů.
- 4) Tato smlouva může být měněna nebo doplňována pouze formou písemných a číslovaných dodatků, podepsaných oběma smluvními stranami. Změnu identifikačních údajů žadatele (údaje uvedené v záhlaví této smlouvy) je možné provést prostřednictvím písemného oznámení podepsaného Žadatelem, kdy účinnost změny identifikačních údajů nastává doručením tohoto oznámení Provozovateli DS.
- 5) Ostatní záležitosti touto smlouvou neupravené se řídí občanským zákoníkem č. 89/2012 Sb. v platném znění a energetickým zákonem č. 458/2000 Sb. v platném znění.
- 6) Obě strany se zavazují vzájemně se informovat o jakýchkoliv změnách nezbytných pro řádné provádění této smlouvy, zejména pak o změnách identifikačních údajů Žadatele a to nejpozději do 30 dnů od provedení této změny.
- 7) Veškerá práva a povinnosti z této smlouvy plynoucí přechází na právní nástupce obou smluvních stran.
- 8) Ve smyslu ustanovení § 89 a zákona č. 99/1963 Sb., občanského soudního řádu se smluvní strany dohodly, že v případě řešení sporů soudní cestou bude místně příslušným soudem Okresní soud v Českých Budějovicích popř. Krajský soud v Českých Budějovicích.
- 9) Smlouvu lze uzavřít v listinné podobě nebo v elektronické podobě. Zaslal-li Provozovatel DS Žadateli návrh smlouvy v listinné podobě, podepíše Žadatel nebo jeho oprávněný zástupce vlastnoručně návrh smlouvy a zašle jedno vyhotovení smlouvy Provozovateli DS. Zaslal-li Provozovatel DS Žadateli návrh smlouvy v elektronické podobě ve formátu PDF s elektronickým podpisem osoby jednající za Provozovatele DS, podepíše Žadatel nebo jeho oprávněný zástupce (jednající osoba) návrh smlouvy elektronickým podpisem a zašle podepsanou smlouvu v elektronické podobě Provozovateli DS. Smluvní strany se pro účely uzavření smlouvy v elektronické podobě výslovně dohodly, že k platnému elektronickému podepsání smlouvy jedinými osobami smluvních stran může být použit výhradně platný kvalifikovaný elektronický podpis nebo platný zaručený elektronický podpis založený na kvalifikovaném certifikátu.
- 10) Smluvní strany prohlašují, že se s textem této smlouvy seznámily a souhlasí s ním, na důkaz čehož ji oprávněné osoby obou smluvních stran připojují své podpisy.
- 11) Smlouva nabývá platnosti dnem jejího podpisu smluvními stranami.
- 12) Je-li Žadatel povinným subjektem dle zákona č. 106/1999 Sb., o svobodném přístupu k informacím v platném znění a použil pro plnění dle této smlouvy veřejné prostředky, smluvní strany po dohodě souhlasí, že informace o rozsahu a příjemci těchto prostředků (základní identifikační údaje Provozovatele DS) mohou být poskytnuty třetím stranám na základě žádosti nebo jejich zveřejněním. Žadatel se zavazuje z takového poskytnutí nebo zveřejnění vyloučit (např. začerněním) veškeré identifikační a kontaktní údaje zástupců Provozovatele DS, jakož i jakékoliv jiné osobní údaje.
- 13) Je-li Žadatel povinným subjektem dle ustanovení § 2 odst. 1 zákona č. 340/2015 Sb., o zvláštních podmínkách účinnosti některých smluv, uveřejňování těchto smluv a o registru smluv (zákon o registru smluv), zavazuje se v souvislosti s uzavřením této smlouvy splnit povinnosti vyplývající z uvedeného zákona. Smluvní strany se dohodly, že smlouvu k uveřejnění zašle správci registru smluv Žadatel. Za případnou majetkovou újmu, která by nesplněním povinností Žadatele dle citovaného zákona vznikla Provozovateli DS, odpovídá Žadatel.



### VIII. Akceptační ustanovení

- 1) K přijetí návrhu této smlouvy stanovuje Provozovatel DS akceptační lhůtu v délce 90 dnů od okamžiku odeslání návrhu této smlouvy Žadateli.
- 2) Smlouva je uzavřena za předpokladu, že Žadatel nejpozději do konce uvedené 90 denní lhůty vyhotovení smlouvy podepíše a zašle zpět Provozovateli DS. Jiná forma přijetí návrhu Smlouvy není možná. Pokud bude zaslaný podepsaný výtisk Smlouvy obsahovat jakékoliv vpisky, dodatky či odchylky, k uzavření smlouvy nedojde.
- 3) Marným uplynutím akceptační lhůty návrh této smlouvy zaniká.


České Budějovice,  
dne: 03.01.2020  
Za Provozovatele DS:



.....  
Ing. Zdeněk Máca  
Vedoucí managementu přípoj.a přeložek

V.....  
dne: .....23.01.2020  
Za Žadatele:

Svaz vodovodů a kanalizací  
Žďársko  
⑥ Vodárenská 2  
591 01 Žďár nad Sázavou



.....  
Svaz vodovodů a kanalizací Žďársko  
Ing. Petr Leopold





19. 2. 2020

Stanislav Blaha  
Studentská 1133/3  
59101 Žďár nad Sázavou

**Vyjádření k existenci sítí v majetku SATT a.s. pro:**

**Žďár nad Sázavou - rekonstrukce vodovodu, novostavba kanalizace na Tvrze**

**V předmětném území se nachází síť komunikačního vedení v majetku SATT a.s.**

**Pro ochranu našich sítí požadujeme dodržet následující podmínky:**

- § 18, č. 324/1990 Sb. o vyznačení inženýrských sítí.
- ČSN 736005 pro prostorové uspořádání sítí.
- § 87 a § 46, č. 458/2000 Sb. ve znění pozdějších předpisů o ochranných pásmech.

**Doplňující požadavky dle výše uvedených paragrafů a norem.**

- Před započítím stavebních prací provést jejich vytýčení a schválení pracovníkem SATT a.s.
- Podmínkou v případě změny druhu povrchu je, aby nový povrch byl v ochranném pásmu rozebiratelný pro případné opravy nebo rekonstrukce.
- Kontrola sítě před záhozem bude potvrzena zápisem do stavebního deníku pracovníkem SATT a.s.

**Síť komunikačního vedení**

- Ochranné pásmo činí 1 metr od okraje rozvodu nebo zařízení na každou stranu.
- Veškeré zemní práce prováděné blíže než 1,5 m od komunikačního vedení provádět ručně.
- Při odkrytí kabelu jej chránit proti prověšení nebo poškození nepovolnou osobou a přizvat pracovníka SATT a.s.
- Nad komunikačním vedením dodržet zákaz skládek a zařízení, které by k němu znemožňovalo přístup.
- Při zahrnování výkopu je rovněž nezbytné zabezpečit ochranu komunikačního vedení proti prověšení vlivem sesedání zeminy a to pomocí podpůrného U - profilu, a dále zhutňováním zeminy při zahrnování výkopu.
- Komunikační vedení je nutno opětovně zapískovat a opatřit výstražnou fólií.
- V případě rekonstrukce povrchu dodrží stavebník ČSN 736005 min. krytí sdělovacích kabelů:
  - o Chodník min. 0,40 m pod povrchem
  - o Vozovka min. 0,90 m pod povrchem
  - o Volný terén min. 0,60 m pod povrchem

**Při poškození sítí SATT a.s. nebo jejich zařízení (i při dodatečně zjištěném), bude požadována úhrada veškerých vzniklých nákladů.**

**Toto vyjádření je platné jeden rok.**

S pozdravem  
Zdeněk Vrkoč  
Technik SATT a.s.

  
**SATT**  
SATT a.s., Okružní 1189/11  
591 01 Žďár nad Sázavou  
IČ: 60749105 DIČ: CZ60749105



**Naše značka:** VO/2020/66  
**E-mail:** ohlidal@poda.cz  
**Vyřizuje:** Václav Ohlidal  
**Tel.:** 724 712 003  
**V Poličce dne:** 3. 2. 2020

Pan Stanislav Bláha  
Studentská 1133  
Žďár nad Sázavou  
591 01

**Věc:** *Vyjádření PODA a.s. pro stavbu (projektovou dokumentaci) z hlediska existence podzemní telekomunikační optické sítě*

**Stavba:** „Žďár nad Sázavou – rekonstrukce vodovodu, novostavba kanalizace na Tvrzi“

Ve Vašem zájmovém území, dle předložené situace (Žďár nad Sázavou, Tvrz), se **nenachází** telekomunikační sítě ani zařízení **PODA a.s.** Při realizaci Vaší stavby v této lokalitě **nedojde** k dotčení HDPE trubek ani telekomunikačních optických kabelů **PODA a.s.** Proti provedení Vaší stavby nemáme námitek.

**Platnost vyjádření je 1 rok od jeho vydání.**

S pozdravem

za PODA a.s.  
Václav Ohlidal  
Masarykova 8  
572 01 Polička

**PODA**

PODA a.s., Masarykova 8, 572 01 Polička  
IČ: 258 161 79, DIČ: CZ 258 161 79, tel.: 703 730 730

**OSTRAVA**

28. října 1168/102  
702 00 Moravská Ostrava

**BRNO**

Gajdošova 4392/7  
615 00 Brno-Židenice

**PRAHA**

Hvězdova 1716/2b  
140 78 Praha 4

**TŘEBOŇ**

Boženy Němcové 817/II  
379 01 Třeboň

**ZNOJMO**

Pražská 1653/30  
669 02 Znojmo

**POLÍČKA**

Masarykova 8  
572 01 Polička







## MĚSTSKÝ ÚŘAD ŽDĀR NAD SÁZAVOU

ODBOR ŽIVOTNÍHO PROSTŘEDÍ

Žižkova 227/1, 591 31 ŽDĀR NAD SÁZAVOU

VÁŠ DOPIS ZN./ZE DNE  
31.1.2020

Č. J., ČÍSLO JEDNACÍ  
ŽP/274/20/MK

VYŘIZUJE/LINKA  
Koukolová/342

ŽDĀR NAD SÁZAVOU  
18.2.2020

**Závazná stanoviska a vyjádření odboru ŽP k projektové dokumentaci pro územní a stavební řízení na akci: Rekonstrukce vodovodu, novostavba kanalizace na Tvrzí - Žďár nad Sázavou**

Celková délka vodovodu – 174,3 m a celkové délka kanalizace - 184/1 m. Projektovou dokumentaci vypracoval Stanislav Blaha, ČKAIT: 1400047, UNI PROJEKT, Studentská 1133, 591 01 Žďár nad Sázavou, k datu: 11/2019, číslo zakázky: 2019/BI/043.

parc. č. 13/1 v k.ú. Město Žďár  
parc. č. 28 v k.ú. Město Žďár  
parc. č. 56 v k.ú. Město Žďár  
parc. č. 57 v k.ú. Město Žďár  
parc. č. 30 v k.ú. Město Žďár  
(dále jen „předmětná stavba“),

stavebník:

**Svaz vodovodů a kanalizací Žďársko, Vodárenská 244/2, Žďár nad Sázavou 4, 591 01 Žďár nad Sázavou 1, IČO: 43383513**  
(dále jen „stavebník“),

žadatel:

**Stanislav Blaha, Studentská 1133/3, Žďár nad Sázavou 4, 591 01 Žďár nad Sázavou 1, IČO: 15261182**  
(dále jen „žadatel“).

Dne 31.1.2020 obdržel Městský úřad Žďár nad Sázavou, odbor životního prostředí (dále jen „odbor ŽP“) Vaši žádost o závazná stanoviska a vyjádření odboru ŽP. Předloženou dokumentaci posoudily všechny složky odboru životního prostředí a vydávají následující závazná stanoviska podle § 149 odst. 1 zák. č. 500/2004 Sb., správní řád, v platném znění (dále jen „správní řád“) a ust. § 4 odst. 2 zákona č. 183/2006 Sb., o územním plánování a stavebním řádu, ve znění pozdějších předpisů (dále jen „stavební zákon“) a vyjádření ve smyslu ustanovení § 154 a násl. správního řádu:

### Ochrana ovzduší – vyjádření

(Ing. Jitka Kubálková, tel.: 566688345)

Záměr řešený v předložené projektové dokumentaci nevyžaduje vydání závazného stanoviska, protože předložené materiály k akci neřeší stacionární zdroj neuvedený v příloze č. 2 k zákonu č. 201/2012 Sb., o ochraně ovzduší, v platném znění.

Upozorňujeme, že je třeba při stavební činnosti minimalizovat prašnost vhodným technickým opatřením tak, jak je uvedeno v projektové dokumentaci - část B.2.10 - zkrápění, čištění komunikací a vozidel znečištěných stavbou, krytí sypaných materiálů při přepravě,...).

### Státní správa lesů – ochrana PUPFL - vyjádření

(Bc. Ladislav Holeš, tel.: 566688344)

Bez připomínek, nedotýká se zájmů chráněných zák. č. 289/1995 Sb., o lesích v platném znění.

Žižkova 227/1  
591 31 Žďár nad Sázavou

TELEFON  
+420 566 688 342

E-MAIL  
michaela.koukolova@zdarns.cz

URL  
<http://www.zdams.cz>

**Ochrana přírody - vyjádření**

(Ing. Tereza Dejmalová, tel.: 566688343)

Záměr se nachází v území Chráněné krajinné oblasti (CHKO) Žďárské vrchy. Orgánem ochrany přírody příslušným k vyjádření je dle ustanovení § 78 odst. 1 zákona ČNR č. 114/1992 Sb., o ochraně přírody a krajiny, v platném znění AOPK ČR, Regionální pracoviště SCHKO Žďárské vrchy, Brněnská 39, 591 01 Žďár nad Sázavou.

**Ochrana zemědělského půdního fondu (ZPF) - vyjádření**

(Ing. Sylva Judová, tel.: 566688348)

Záměr řešený v projektové dokumentaci se dotkne pozemku náležejícího do zemědělského půdního fondu. Vyjádření orgánu ochrany zemědělského půdního fondu není třeba, má-li se stavba trasy nadzemních a podzemních vedení, uskutečnit na plochách vymezených pro tento účel platným územním plánem.

Dále upozorňujeme na skutečnost, že výkopová zemina z akce: „Rekonstrukce vodovodu a novostavba kanalizace na Tvrzi“ nesmí být umístěna na pozemky, které jsou součástí zemědělského půdního fondu (dále ZPF) s výjimkou dočasné deponie, která musí být 15 dnů předem písemně oznámena orgánu ochrany ZPF a doba nezemědělského využití nesmí včetně rekultivace přesáhnout 1 rok.

**Vodní hospodářství - vyjádření**

(Ing. Magdaléna Kynclová, tel.: 566688341)

Vodovod a kanalizace jsou dle ustanovení § 55 odst. 1 písm. c) zákona č. 254/2001 Sb. o vodách a o změně některých zákonů (vodní zákon) ve znění pozdějších předpisů, vodním dílem. Dle ustanovení § 94j zákona č. 183/2006 Sb. o územním plánování a stavebním řádu (stavební zákon) ve znění pozdějších předpisů je možno o umístění a povolení této stavby požádat odbor životního prostředí Městského úřadu Žďár nad Sázavou ve společném územním a stavebním řízení. Dále je třeba tento orgán požádat o povolení k nakládání s podzemními vodami, spočívající v jejich odběru.

**Odpadové hospodářství – závazné stanovisko**

(Mgr. Hana Daďourková, tel.: 566688347)

Odbor ŽP jako věcně a místně příslušný orgán veřejné správy na úseku odpadového hospodářství podle § 61 odst. 1 písm. c) zákona č. 128/2000 Sb., o obcích, v platném znění, § 71 písm. k) zákona č. 185/2001 Sb., o odpadech a o změně některých dalších zákonů, v platném znění (dále jen „zákon o odpadech“) a podle § 11 odst. 1 zákona č. 500/2004 Sb. správního řádu

souhlasí podle ustanovení § 79 odst. 4 zákona o odpadech a § 149 odst. 1 správního řádu s umístěním a povolením předmětné stavby stavebníka z hlediska nakládání s odpady.

**Odůvodnění**

Dne 3.2.2020 obdržel odbor ŽP písemnou žádost o vydání závazných stanovisek a vyjádření odboru ŽP z hlediska nakládání s odpady podle § 79 odst. 4 zákona o odpadech k umístění a povolení předmětné stavby, kterou podal žadatel zastupující stavebníka. Přílohou žádosti je projektová dokumentace na předmětnou stavbu, kterou vypracoval Stanislav Blaha, ČKAIT: 1400047, UNI PROJEKT, Studentská 1133, 591 01 Žďár nad Sázavou, k datu: 11/2019, číslo zakázky: 2019/BI/043.

Odbor ŽP jako orgán veřejné správy v oblasti odpadového hospodářství nemá k uvedené akci námitek. Předložená projektová dokumentace byla dostatečně zpracována. V projektové dokumentaci byly uvedeny druhy odpadů zařazené podle Katalogu odpadů, uvedeno jejich odhadované množství a navržen způsob využití nebo odstranění odpadů. Souhlasíme s předáním odpadů osobě oprávněné k jejich převzetí (skládka).

Původce odpadů je povinen se vzniklými odpady nakládat v souladu se zákonem o odpadech. Odpady není možné předávat osobám, které nejsou oprávněné k jejich převzetí. Seznam



oprávněných osob, které provozují zařízení ke sběru, výkupu, využití, odstranění odpadů najdete zde: <https://isoh.mzp.cz/RegistrZarizeni>.

Ukládání odpadů na povrchu terénu je možné pouze za splnění legislativních podmínek, především v souladu s vyhláškou č. 294/2005 Sb., o ukládání odpadů na skládky a jejich využívání na povrchu terénu, v platném znění.

Na nakládání s nekontaminovanou zemínou a jiným přírodním materiálem vytěženým během stavební činnosti, pokud je zajištěno, že materiál bude použit ve svém přirozeném stavu pro účely stavby na místě, na kterém byl vytěžen, se nevztahuje zákon o odpadech (§ 2 odst. 3 zákona o odpadech).

Po prostudování předložených podkladů, došel orgán odpadového hospodářství k závěru, že vydání souhlasného závazného stanoviska k umístění a povolení stavby je možné bez podmínek. Toto závazné stanovisko nenahrazuje rozhodnutí a stanoviska orgánů státní správy vydávaná podle dalších zvláštních právních předpisů.

### **Poučení**

Proti tomuto závaznému stanovisku se nelze samostatně odvolat a opravné prostředky lze proti němu uplatnit pouze v režimu § 149 odst. 5 nebo § 149 odst. 6 správního řádu.

### **Dále sdělujeme:**

Souhlasíme se záměrem a případným uzavřením veřejnoprávní smlouvy o umístění a provedení stavby za předpokladu dodržení výše uvedených vyjádření a závazného stanoviska dotčených složek odboru životního prostředí.

**Ing. Jaroslav Doubek**  
vedoucí odboru životního prostředí

### **Rozdělovník – doručí se (do datové schránky)**

Svaz vodovodů a kanalizací Žďársko, Vodárenská 244/2, Žďár nad Sázavou 4, 591 01 Žďár nad Sázavou 1

prostřednictvím Stanislav Blaha, Studentská 1133/3, Žďár nad Sázavou 4, 591 01 Žďár nad Sázavou 1

### **Na vědomí**

MěÚ Žďár nad Sázavou - odbor životního prostředí – vodní hospodářství, Žižkova 1, 591 31 Žďár nad Sázavou







## MĚSTSKÝ ÚŘAD ŽĎÁR NAD SÁZAVOU

ODBOR KOMUNÁLNÍCH SLUŽEB

ŽIŽKOVA 227/1, 591 31 ŽĎÁR NAD SÁZAVOU

Váš dopis zn.:

Ze dne: 2020-02-03

Naše zn.:

JID: 12873/2020/MUZR

Vyřizuje: Dvořák

Tel.: 566 688 181

E-mail: miloslav.dvorak@zdarns.cz

UNProjekt Žďár nad Sázavou

Studentská 1133

591 01 ŽĎÁR NAD SÁZAVOU

Datum: 2020-04-02

### **Vyjádření k předložené projektové dokumentaci pro územní, resp. stavební řízení stavby: „Žďár nad Sázavou - Rekonstrukce vodovodu, novostavba kanalizace na Tvrzí“**

Městský úřad Žďár nad Sázavou, odbor komunálních služeb (KS), posoudil předložené technické řešení výše uvedené stavby a z hlediska odboru KS **vydává souhlasné stanovisko** a pro realizaci stavby stanovujeme tyto podmínky:

- pokud po dokončení stavby bude bezprostředně navazovat plánovaná akce města „Revitalizace veřejného prostranství v lokalitě Tvrz ve Žďáru nad Sázavou“, požadujeme stavbou dotčené pozemky uvést do odpovídajícího stavu pro pěší i vozidla a s ohledem na důležitost lokality. Pokud však nebude na stavbu navazovat výše zmíněná akce města, požadujeme uvedení stavbou dotčených ploch do původního stavu.
- je nutné před zahájením prací podat na odbor komunálních služeb Městského úřadu Žďár nad Sázavou Ohlášení užívání veřejného prostranství, na jehož základě bude vydán Souhlas se zvláštním užíváním veřejného prostranství, v němž budou stanoveny podmínky užívání veřejného prostranství, případně stanoven místní poplatek. Stavebník je povinen před zahájením prací předat odboru KS zdokumentovaný stav stávajícího majetku města – nejméně komunikací, zeleně, VO, kanalizace, které budou nebo mohou být stavbou dotčeny, a to v digitální (např. ve formátu .pdf) a případně i tištěné podobě. V případě, že stavebník tuto podmínku nesplní, má KS právo při dokončení stavby nebo její části požadovat vrácení majetků města dotčených stavbou do stavu, který stanoví KS, a to kompletně na náklady stavebníka.
- v případě zásahu do městské zeleně je nutné před zahájením prací s dostatečným předstihem tyto zásahy konzultovat na odboru KS
- zahájení prací a konečné úpravy povrchů je nutné konzultovat na odboru KS s ohledem na koordinaci činností, stavebník zabezpečí po celou dobu trvání stavby odpovídajícím způsobem vývoz komunálního odpadu v dotčené lokalitě
- vzhledem k tomu, že dojde ke styku a křížení s vedením veřejného osvětlení (VO), požadujeme před započítáním prací vytýčení vedení VO od správce VO (pan Scherkl, tel. č. 603 484 943), dodržení příslušných předpisů pro souběh a křížení a přizvání správce VO ke kontrole neporušenosti obnažených kabelů VO před záhozem

S pozdravem

(otisk úředního razítka)

Ing. Miloslav Dvořák v. r.  
referent odboru komunálních služeb

KB Žďár nad Sázavou  
č. ú.328751/0100

IČ: 00295841  
DIČ: CZ00295841

Tel.: 566 688 111

E-mail: meu@zdarns.cz  
Internet: www.zdarns.cz



Váš dopis zn.:

Ze dne: 31.01.2020

Naše č.j.: OD/149/20/LK

Vyřizuje: Ing. Koubek

Tel.: 566 688 301

E-mail: [lubos.koubek@zdarns.cz](mailto:lubos.koubek@zdarns.cz)

UNIPROJEKT

Studentská 1133

591 01 Žďár nad Sázavou

Datum: 04.02.2020

### **Závazné stanovisko**

Městský úřad Žďár nad Sázavou - odbor dopravy obdržel Vaši žádost o vyjádření k projektové dokumentaci na akci

„Žďár nad Sázavou - rekonstrukce vodovodu, novostavba kanalizace na Tvrze“

parcelní čísla pozemků 13/1, 28, 56, 57, 30 katastrální území Město Žďár investor Svaz vodovodů a kanalizací Žďársko, Vodárenská 2, 591 01 Žďár nad Sázavou.

Městský úřad Žďár nad Sázavou - odbor dopravy, jako příslušný silniční správní úřad podle § 40 odst. 4 písm. a) ve věcech silnic II. a III. třídy a veřejně přístupných účelových komunikací, podle § 40 odst. 5 písm. b) ve věcech místních komunikací a podle § 40 odst. 4 písm. d), kdy uplatňuje stanovisko k územním plánům a regulačním plánům a závazné stanovisko v územním řízení z hlediska řešení místních a účelových komunikací, zákona č. 13/1997 Sb., o pozemních komunikacích, ve znění pozdějších předpisů, posoudil předložené doklady z hlediska silničních zájmů. Na základě toho ve smyslu ustanovení zákona 13/1997 Sb., o pozemních komunikacích, ve znění pozdějších předpisů, a ustanovení vyhlášky č. 104/1997 Sb., kterou se provádí zákon o pozemních komunikacích, ve znění pozdějších předpisů, vydává ke shora uvedenému záměru

### **ZÁVAZNÉ STANOVISKO.**

#### **K umístění stavby:**

Městský úřad Žďár nad Sázavou - odbor dopravy k umístění uvedené stavby dle předložené dokumentace nemá připomínek.

#### **Pro realizaci stanovuje následující podmínky:**

1. Dotčení místní komunikace možno realizovat až po vydání povolení zvláštního užívání místní komunikace, o které investor nebo dodavatel prací požádá min. 1 měsíc před zahájením prací. K žádosti žadatel přiloží vyjádření MěÚ Žďár n.S. - odboru komunálních služeb k zásahu do komunikace a vyjádření Policie ČR - DI Žďár n. S. k návrhu dopravního značení pro stavební práce v tělese komunikace.
2. Během prací nesmí být na místní komunikaci a jejich součástech skladován žádný materiál, komunikace nesmí být poškozována a znečišťována. Nesmí dojít k ohrožení bezpečnosti silničního provozu.
3. Přečasný dopravní značení a zařízení (během prací) je možné osadit až po vydání samostatného přípisu "Stanovení přechodné úpravy na pozemních komunikacích" vydaného naším odborem na základě žádosti investora. Součástí žádosti bude situace zpracovaná projektantem se zakreslením dopravního značení navrženého v souladu se zákonem č. 361/2000 Sb., vyhláškou č. 294/2015 Sb. a Technických podmínek.



4. O povolení uzavírky místní komunikace (částečné či úplné) dodavatel prací požádá náš odbor dopravy min. 30 dnů před dnem plánované uzavírky.

*Toto stanovisko nenahrazuje stavební povolení ani územní rozhodnutí či jiné opatření stavebního úřadu!*

#### **Odůvodnění:**

Městský úřad Žďár nad Sázavou - odbor dopravy obdržel žádost od projektanta UNIPROJEKT, Studentská 1133, 591 01 Žďár nad Sázavou o vyjádření k projektové dokumentaci na akci „Žďár nad Sázavou - rekonstrukce vodovodu, novostavba kanalizace na Tvrzi“, parcelní čísla pozemků 13/1, 28, 56, 57, 30 katastrální území Město Žďár investor Svaz vodovodů a kanalizací Žďársko, Vodárenská 2, 591 01 Žďár nad Sázavou.

Navržená stoka jednotné kanalizace a vodovod bude sloužit pro veřejnou potřebu. Jedná se o stavbu vodohospodářského díla pro odvádění splaškových a dešťových vod z části města Žďaru nad Sázavou a zásobování obyvatel pitnou vodou.

Stavba vodovodu a kanalizace bude realizována na pozemcích s ostatní plochou. Navržené sítě budou vedeny částečně v místní komunikaci a ve schodištích. Pouze kanalizační přípojka pro dům č.p. 261 bude přepojena v předzahrádce.

Rekonstrukce vodovodu – 1. Začátek navržené rekonstrukce vodovodu DN 80 z trub z tvárné litiny bude v bodě Nv1 v místě napojení na vodovodní řad z TLT DN 80 u č.p. 3 v blízkosti křižovatky ulic Radniční a Tvrz. Nový vodovodní řad bude veden místní dlážděnou komunikací kolem kostela až do bodu LBv11, kde se stáčí doprava a končí v bodě Kv13 u č.p. 329, kde je ukončen podzemním hydrantem H1.

Rekonstrukce vodovodu – 2. Začátek navržené rekonstrukce vodovodu DN 80 z trub z tvárné litiny bude začínat v bodě Nv14 v místě napojení na vodovodní řad z TLT DN 80 u č.p. 260 v ulici Radniční. Od tohoto místa pokračuje místní dlážděnou komunikací kolem č.p. 276, kde se stáčí doleva v bodě LBv24 a končí v bodě Kv31 u č.p. 279, kde je ukončen podzemním hydrantem H4.

Na navržené vodovodní řady bude přepojeno 14 vodovodních přípojek od stávajících nemovitostí č.p. 1, 2, 3, 261, 262, 276, 278, 279, 280, 281, 282, 314, 329 a kostel. Zároveň zde bude napojena 1 nová přípojka ke kašně (v rámci tohoto PD je řešeno pouze odbočení, přípojka je řešena v jiném PD). Vodovodní přípojky k přepojení budou provedeny o dimenzi d 32 (13x) a d 40 (1 x č.p. 3). Minimální normalizovaná délka trub 6 m.

Litinové potrubí a tvarovky budou opatřena jištěným hrdlovým spojem BRS, který vzniká kombinací hrdla Tyton a jisticího těsnícího kroužku Tyton Sit-plus. Kroužek je opatřen zakusovacími bříty ze šlechtěné oceli. Potrubí vodovodních přípojek je navrženo z trub PE 100 SDR11. Potrubí z PE bude spojováno pomocí elektrotvarovek.

Vodovodní potrubí bude uloženo na lože ze šterkopísku tl. 100 mm. Pro lože potrubí bude použit šterkopísek do max. velikosti zrn 16 mm, přičemž zrn o velikosti do 8 - 16 mm může být nejvýše 10 %. Pro obsyp potrubí bude použit shodný materiál jako pro lože. Obsyp bude proveden do výše 300 mm nad horní okraj potrubí.

Projektová dokumentace řeší rekonstrukci stoky jednotné kanalizace ve městě Žďár nad Sázavou na ulici Tvrz.

Popis navrženého stavu: Novostavba kanalizace – 1. Začátek jednotné kanalizace bude v místě napojení do stávající šachty č. 1766. Nová kanalizace DN 250 z trub kameninových bude od místa napojení vedena pod schodištěm do ulice Tvrz do šachty č. 3052, kde se rozdvouje. Jedna část končí v dlážděné komunikaci v šachtě č. 3055 před kostelem a druhá část končí taktéž v dlážděné komunikaci v šachtě č. 3053 za č.p. 329.

Novostavba kanalizace – 2. Začátek jednotné kanalizace bude v místě napojení v nové šachtě č. 3056. Zde se kanalizace rozdvouje. Jedna část DN 250 z trub kameninových bude od místa napojení vedena v dlážděné komunikaci a končí v šachtě č. 3059 u č.p. 278 a druhá část vede taktéž v dlážděné komunikaci a končí v šachtě č. 3058 za č.p. 282. Na novou kanalizaci bude napojeno celkem 21 kanalizačních přípojek. 15 přípojek je od stávajících objektů č.p. 1, 2, 261, 278, 279, 280, 281, 282, 314, 329 a kostel, 4 přípojky jsou pro nové uliční vpusti (nejsou součástí této PD), 1 přípojka je od nové kašny (není součástí této PD) a 1 přípojka je od objektu č.p. 286 (není součástí této PD). 2 přípojky budou napojeny do stávajících kanalizací. 1 kanalizační přípojka od č.p. 262 (odpadní vody) bude přepojena do stávající jednotné kanalizace pod č.p. 276 a 1 přípojka od dvou svodů, taktéž od



č.p. 262, do stávající dešťové kanalizace pod č.p. 276. Potrubí kanalizační stoky je navrženo o světlosti DN 250 z trub kameninových. Potrubí bude těsněno pomocí polyuretanového těsnění – spojovací systém C, spoj K. Potrubí kanalizačních přípojek je navrženo o světlosti DN 150, 200 a 300 z trub kameninových, které bude těsněno pomocí pryžového těsnění – spojovací systém F. Kameninové potrubí bude uloženo do betonového sedla s úhlem uložení 120°. Potrubí bude opatřeno bočním a krycím zhutněným štěrkopískovým obsypem do výše 300 mm nad horní hranu potrubí.

Vzhledem k novému uspořádání sítí je nutná přeložka stávajících distribučních kabelových rozvodů nn f. E.ON. V 1. fázi se uvažuje s vybudováním nové kanalizace a vodovodu. Distribuční rozvody nn (E.ON) zůstanou funkční, dokud nedojde ke zrušení stávající jednotné kanalizace a odbourání dešťových vpustí. Ve 2. fázi se uvažuje přemístění trasy kabelových rozvodů nn do trasy rušené jednotné kanalizace, nebo v trase pro napojení sklárny v ulici Nábřeží.

Budou nově propojeny pojistkové skříně R332458 (fara) a R322459 (Moučkův dům). Nový vývod pro sklárnu bude naspojován v prostoru schodů. Po provedení nových rozvodů budou stávající nahrazované kabely (AYKY 4B3x120+70) zrušeny. Pojistkové skříně a všechny další kabelové rozvody budou ponechány beze změny. Podle návrhu nových sítí (vodovod, kanalizace), komunikace a podle jednání s pracovníky f. E.ON bude přeložka provedena novými kabely NAYY 4x150. Stávající rozpojovací pojistkové skříně RIS 2 (R322458, R522459) budou nově propojeny kabelem NAYY-J 4x150 v nové trase. Dosavadní propojení skříní kabelem AYKY 4B3x120+70 bude ve 2. fázi prací zrušeno.

Objekt sklárny na Nábřeží č.5 zůstane napojen stávajícím způsobem, ale v ulici Tvrz bude v nové trase uložen nový kabel NAYY-J 4x150 a ve volném prostoru za schody naspojován na stávající kabel AYKY 4B3x120+70. Stávající kabelový vývod AYKY 4B3x120+70 bude ve 2. fázi prací po nahrazení novým kabelem odpojen, zrušen.

Příjezdy na staveniště budou řešeny po stávajících státních a místních komunikacích. Při provádění stavebních prací v komunikaci se předpokládá omezení běžného provozu. Veškerá omezení provozu budou v předstihu projednávána a odsouhlasena s DI policie ČR. Dopravní značení bude zajišťovat dodavatel stavby ve spolupráci s dopravním inspektorátem. Před zahájením prací v místní komunikaci je nutno požádat o povolení zvláštního užívání místní komunikace. Při stavbě bude zřízeno přechodné dopravní značení, které bude osazeno až po vydání samostatného přípisu „Stanovení přechodné úpravy na pozemních komunikacích“. K povolení zvláštního užívání komunikace a k přechodnému dopravnímu značení je nutné vyjádření Policie ČR – DI Žďár nad Sázavou.

Správní orgán posoudil předložené podklady a stanovil standardní podmínky pro umístění i samotnou realizaci stavby tak, aby stanovisko bylo v souladu s veřejným zájmem, zejm. s ohledem na zajištění bezpečnosti silničního provozu.

#### **Poučení:**

Toto stanovisko nenahrazuje stavební povolení ani územní rozhodnutí či jiné opatření stavebního úřadu. Podle ustanovení § 149 odst. 1 správního řádu není závazné stanovisko samostatným rozhodnutím a nelze se proti němu odvolat. Jeho obsah je závazným podkladem pro rozhodnutí příslušného správního orgánu. Obsah závazného stanoviska lze napadnout odvoláním proti rozhodnutí příslušného správního orgánu.

Ing. Luboš Koubek  
úředník odboru dopravy







## MĚSTSKÝ ÚŘAD ŽĎÁR NAD SÁZAVOU

ODBOR ROZVOJE A ÚZEMNÍHO PLÁNOVÁNÍ

ŽIŽKOVA 227/1, 591 31 ŽĎÁR NAD SÁZAVOU

Váš dopis zn.: 5883/2020/MUZR  
Ze dne: 31.01.2020  
Naše zn.: 7948/2020/MUZR  
Č.j.: RUP/86/20/HŠ  
Vyřizuje: Ing. arch. Hana Špačková  
Tel.: 566 688 194  
E-mail: hana.spackova@zdamns.cz

Vypraveno dne: 10.2.2020

Stanislav Blaha  
UNI PROJEKT Žďár nad Sázavou  
Studentská 1133  
591 01 Žďár nad Sázavou

Datum: 10.2.2020

### ZÁVAZNÉ STANOVISKO orgánu územního plánování

Městský úřad Žďár nad Sázavou jako orgán územního plánování příslušný podle § 6 odst. 1 písm. e) zákona č. 183/2006 Sb., o územním plánování a stavebním řádu (stavební zákon), ve znění pozdějších předpisů, posoudil záměr podle § 96b odst. 1 stavebního zákona a shledal, že vyvolává změnu v území. Přezkoumal podle § 96b odst. 3 stavebního zákona z hlediska souladu s politikou územního rozvoje, s územně plánovací dokumentací a z hlediska uplatňování cílů a úkolů územního plánování záměr

#### **„Žďár nad Sázavou - rekonstrukce vodovodu, novostavba kanalizace na Tvrzi“**

který obsahuje projektovou dokumentaci pro společné povolení stavby na pozemcích parc. č. 13/1 (ostatní plocha – ostatní komunikace), 28 (ostatní plocha – ostatní komunikace), 56 (ostatní plocha – ostatní komunikace), 57 (ostatní plocha – ostatní komunikace), 30 (zahrada), v katastrálním území Město Žďár. Záměr obsahuje projektovou dokumentaci pro rekonstrukci vodovodu v jiné trase a novostavbu kanalizace.

Stavebníkem je Svaz vodovodů a kanalizací Žďársko, Vodárenská 2, 591 01 Žďár nad Sázavou, IČO: 43383513.

Stavba je členěna na stavební objekty a technická a technologická zařízení:

- S0 01 Rekonstrukce vodovodu
- S0 02 Novostavba kanalizace
- S0 03 Přeložka kabelů NN

**Záměr je přípustný.**

**Závazné stanovisko platí dva roky od jeho vydání.**

#### **Odůvodnění:**

Městský úřad Žďár nad Sázavou, odbor rozvoje a ÚP, obdržel dne 31. 01. 2020 od Stanislava Blahy, UNI PROJEKT, Studentská 1133, 591 01 Žďár nad Sázavou, IČO:15261182, žádost o vydání závazného stanoviska k záměru „Žďár nad Sázavou - rekonstrukce vodovodu, novostavba kanalizace na Tvrzi“ na pozemcích parc. č. 13/1 (ostatní plocha – ostatní komunikace), 28 (ostatní plocha – ostatní komunikace), 56 (ostatní plocha – ostatní komunikace), 57 (ostatní plocha – ostatní komunikace), 30 (zahrada), v katastrálním území Město Žďár.

K žádosti o vydání závazného stanoviska byly doloženy tyto podklady:

- Projektová dokumentace vypracovaná Stanislavem Blahou, UNI PROJEKT, Studentská 1133, 591 01 Žďár nad Sázavou, ČKAIT: 1400047, IČO:15261182

Kromě podkladů předložených žadatelem / předložených stavebním úřadem vycházel odbor jako orgán územního plánování z:

- Politiky územního rozvoje České republiky, ve znění Aktualizací č. 1, 2, 3, nabytí účinnosti dne 01. 10. 2019 (dále jen „PÚR“),
- Zásad územního rozvoje Kraje Vysočina, ve znění Aktualizace č.1, 2, 3, 5 a 6, nabytí účinnosti dne 14. 06. 2019 (dále jen „ZÚR“).



- Územního plánu Žďár nad Sázavou, ve znění Změny č. 1 ÚP, která nabyla účinnost 22. 9. 2019 (dále jen „ÚP“).

Přezkoumání záměru:

Odbor rozvoje a územního plánování Městského úřadu Žďár nad Sázavou, jako orgán územního plánování, posoudil podle § 96b odst. 1 stavebního zákona záměr a shledal, že vyvolává změnu v území. Přezkoumal záměr podle § 96 b odst. 3 stavebního zákona, zda je přípustný z hlediska souladu s politikou územního rozvoje a územně plánovací dokumentací a z hlediska uplatňování cílů a úkolů územního plánování, či nikoliv.

Orgán územního plánování přezkoumal soulad záměru s politikou územního rozvoje:

- Platná Politika územního rozvoje ČR záměr v jím dotčeném území neřeší, záměr se věcí řešených Politikou územního rozvoje ČR nedotýká.

Odbor jako orgán územního plánování přezkoumal soulad záměru se zásadami územního rozvoje:

- Záměr je se ZÚR v souladu - Územní plán Žďár nad Sázavou je v souladu s vydanými Zásadami územního rozvoje Kraje Vysočina, proto byl záměr posuzován z hlediska souladu s územním plánem Žďár nad Sázavou.

Orgán územního plánování přezkoumal soulad záměru s územním plánem Žďár nad Sázavou:

- Předložený záměr „Žďár nad Sázavou - rekonstrukce vodovodu, novostavba kanalizace na Tvrzi“ na pozemcích parc. č. 13/1 (ostatní plocha – ostatní komunikace), 28 (ostatní plocha – ostatní komunikace), 56 (ostatní plocha – ostatní komunikace), 57 (ostatní plocha – ostatní komunikace), 30 (zahrada), v katastrálním území Město Žďár, je v souladu s územním plánem Žďár nad Sázavou, ve znění jeho Změny č.1.
- Pozemky parc. č. 13/1 (ostatní plocha – ostatní komunikace), 28 (ostatní plocha – ostatní komunikace), 56 (ostatní plocha – ostatní komunikace), 57 (ostatní plocha – ostatní komunikace), 30 (zahrada), v katastrálním území Město Žďár, se podle územního plánu Žďár nad Sázavou nachází v zastavěném stabilizovaném území ve dvou funkčních plochách „Plochy veřejných prostranství (PV)“ a v ploše „Občanské vybavení – veřejná vybavenost“):
  - „Plochy veřejných prostranství (PV)“ – jedná se o plochy veřejných prostranství, které se obvykle samostatně vymezují za účelem zajištění podmínek pro přiměřené umístění, rozsah a dostupnost pozemků veřejných prostranství a k zajištění podmínek pro jejich užívání v souladu s jejich významem a účelem. Plochy veřejných prostranství zahrnují zpravidla stávající a navrhované pozemky jednotlivých druhů veřejných prostranství vč. zeleně a další pozemky související dopravní a technické infrastruktury a občanského vybavení, sloučitelné s účelem veřejných prostranství. Přípustné využití je pro veřejná prostranství (místní a účelové komunikace a jejich tělesa, parkování ve vazbě na tyto komunikace, chodníky, náměstí, návsi a podobně), související dopravní a technická infrastruktura včetně infrastruktury pro veřejnou hromadnou, cyklistickou a pěší dopravu, zeleň a drobná hřiště pro děti i dospělé, související občanské vybavení sloučitelné s účelem veřejných prostranství (např. pevné stánky, informační kiosky, obecní mobiliář, drobné sakrální stavby, umělecká díla).
  - „Občanské vybavení – veřejná vybavenost (OV)“ - hlavní využití je pro plochy staveb veřejné občanské vybavenosti. Přípustné využití je pro plochy převážně nekomerční občanské vybavenosti (sloužící např. pro vzdělávání a výchovu, sociální služby a péči o rodinu, zdravotní služby, kulturu, veřejnou správu, ochranu obyvatelstva) a pozemků související dopravní a technické infrastruktury, veřejných prostranství a zeleně. Plochy občanského vybavení musí být vymezeny v přímé návaznosti na kapacitně dostačující plochy dopravní infrastruktury a být z nich přístupné.
- Celé řešené území je územím archeologického zájmu a v takových případech je stavebník již v době přípravy stavby povinen tento záměr oznámit Archeologickému ústavu a umožnit jemu nebo oprávněné organizaci provést na dotčeném území záchranný archeologický výzkum.

Městský úřad, odbor rozvoje a územního plánování, jako orgán územního plánování navržený záměr posoudil z hlediska uplatňování cílů a úkolů územního plánování stanovených v § 18 a 19 stavebního zákona:

- Záměr obsahuje rekonstrukci vodovodu a novostavbu kanalizace v centru města Žďár nad Sázavou v lokalitě Tvrz:



- SO 01 Rekonstrukce vodovodu – 1. Začátek navržené rekonstrukce vodovodu DN 80 z trub z tvárné litiny bude v bodě Nv1 v místě napojení na vodovodní řad z TLT DN 80 u č.p. 3 v blízkosti křižovatky ulic Radniční a Tvrz. Nový vodovodní řad bude veden místní dlážděnou komunikací kolem kostela až do bodu LBv11, kde se stáčí doprava a končí v bodě Kv13 u č.p. 329, kde je ukončen podzemním hydrantem H1. Rekonstrukce vodovodu – 2. Začátek navržené rekonstrukce vodovodu DN 80 z trub z tvárné litiny bude začínat v bodě Nv14 v místě napojení na vodovodní řad z TLT DN 80 u č.p.260 v ulici Radniční. Od tohoto místa pokračuje místní dlážděnou komunikací kolem č.p. 276, kde se stáčí doleva v bodě LBv24 a končí v bodě Kv31 u č.p. 279, kde je ukončen podzemním hydrantem H4. Na navržené vodovodní řady bude přepojeno 14 vodovodních přípojek od stávajících nemovitostí č.p. 1, 2, 3, 261, 262, 276, 278, 279, 280, 281, 282, 314, 329 a kostel. Zároveň zde bude napojena 1 nová přípojka ke kašně (v rámci tohoto PD je řešeno pouze odbočení, přípojka je řešena v jiném PD).
  - SO 02 Novostavba kanalizace – 1. Začátek jednotné kanalizace bude v místě napojení do stávající šachty č. 1766. Nová kanalizace DN 250 z trub kameninových bude od místa napojení vedena pod schodištěm do ulice Tvrz do šachty č. 3052, kde se rozdvouje. Jedna část končí v dlážděné komunikaci v šachtě č. 3055 před kostelem a druhá část končí taktéž v dlážděné komunikaci v šachtě č. 3053 za č.p. 329. Novostavba kanalizace – 2. Začátek jednotné kanalizace bude v místě napojení v nové šachtě č. 3056. Zde se kanalizace rozdvouje. Jedna část DN 250 z trub kameninových bude od místa napojení vedena v dlážděné komunikaci a končí v šachtě č. 3059 u č.p. 278 a druhá část vede taktéž v dlážděné komunikaci a končí v šachtě č. 3058 za č.p. 282.
  - SO 03 Přeložka kabelů NN - vzhledem k novému uspořádání sítí je nutná přeložka stávajících distribučních kabelových rozvodů NN.
  - Navržené sítě budou vedeny částečně v místní komunikaci a ve schodištích. Pouze kanalizační přípojka pro dům č.p. 261 bude přepojena v předzahrádce.
  - Navrhované parametry stavby - SO 01 Rekonstrukce vodovodu - celková délka vodovodu 174,3 m, SO 02 Novostavba kanalizace - celková délka kanalizace 184,1 m, SO 03 Přeložka kabelů NN – délka je 40,0 m.
  - Z výše uvedených důvodů orgán územního plánování shledal, že navrhovaný záměr „Žďár nad Sázavou - rekonstrukce vodovodu, novostavba kanalizace na Tvrzi“ na pozemcích parc. č. 13/1 (ostatní plocha – ostatní komunikace), 28 (ostatní plocha – ostatní komunikace), 56 (ostatní plocha – ostatní komunikace), 57 (ostatní plocha – ostatní komunikace), 30 (zahrad), v katastrálním území Město Žďár, je v souladu s územním plánem Žďár nad Sázavou, ve znění jeho Změny č.1.
  - Pro umístění navrženého záměru není nutné stanovovat podmínky.
- Z uvedených důvodů dospěl orgán územního plánování k závěru, že posuzovaný záměr je přípustný.
- Platnost závazného stanoviska lze prodloužit, pokud se nezmění podmínky v území.
- Závazné stanovisko nepozbývá platnosti:
- a) bylo-li na základě žádosti podané v době jeho platnosti vydáno územní rozhodnutí, společné povolení nebo jiné obdobné rozhodnutí podle jiného zákona a toto rozhodnutí nabylo právní moci,
  - b) byla-li na základě návrhu veřejnoprávní smlouvy nahrazující územní rozhodnutí nebo společné povolení podaného v době jeho platnosti uzavřena veřejnoprávní smlouva a tato veřejnoprávní smlouva nabyla účinnosti, nebo
  - c) nabyli-li právních účinků územní souhlas nebo společný územní souhlas a souhlas s provedením ohlášeného stavebního záměru vydaný k oznámení stavebního záměru učiněného v době platnosti závazného stanoviska.

Ing. arch. Hana Špačková  
referentka odboru rozvoje a územního plánování

Příloha: Ověřená část předložené dokumentace

Obdrží doporučeně do vlastních rukou:

Stanislav Blaha, UNI PROJEKT Žďár nad Sázavou, Studentská 1133, 591 01 Žďár nad Sázavou

Stránka 3 z 3













MĚSTO ŽĎÁR NAD SÁZAVOU  
ŽIŽKOVA 227/1, 591 31 ŽĎÁR NAD SÁZAVOU

Váš dopis zn.:

Ze dne:

Naše zn.: 10182/2020/140/RÚP/Zá

Vyřizuje: Zástěrová

Tel.: 566 688 192

E-mail: marketa.zasterova@zdarns.cz

Datum: 2020-02-21

UNI PROJEKT

Stanislav Blaha

Studentská 1133

591 01 Žďár nad Sázavou

**Vyjádření k projektové dokumentaci: „Rekonstrukce vodovodu a novostavba kanalizace na Tvrzí“**

Město Žďár nad Sázavou souhlasí s provedením stavby „Rekonstrukce vodovodu a novostavba kanalizace na Tvrzí“, na pozemcích v kat.území Město Žďár, podle předložené projektové dokumentace vypracované Stanislavem Blahou pod zakázkou číslo 2019/BI/043 pro stavebníka: Svaz vodovodů a kanalizací Žďársko, Vodárenská 2, Žďár nad Sázavou, za dodržení této podmínky:

- 1) bude uzavřena smlouva – např. o zřízení věcného břemene, a to prostřednictvím MěÚ Žďár nad Sázavou, odboru majetkoprávního (JUDr. Prokopová, tel: 566 688 170);
- 2) podmínky odboru komunálních služeb:
  - stavbu je nutné koordinovat s městskou investicí – Revitalizace veřejného prostranství Tvřz, a to časově i věcně;
  - povrchy uvést do řádného stavu;
  - dodržet všeobecné technické podmínky zásahu do pozemků města.

S pozdravem

MĚSTO ŽĎÁR NAD SÁZAVOU  
Žižkova 227 / 1  
① ŽĎÁR NAD SÁZAVOU  
PSČ 591 31

Ing. Martin Mrkos, ACCA  
starosta

Příloha:

- situace se souhlasem



# KRAJSKÁ HYGIENICKÁ STANICE

## KRAJE VYSOČINA SE SÍDLEM V JIHLAVĚ

Tolstého 1914/15, 586 01 Jihlava, tel.: +420 567 564 551, e-mail: podatelna@khsjih.cz, ID: 4uuai3w

Č.j.: KHSV/02188/2020/ZR/HOK/Mal  
Sp. značka: S-KHSV/02188/2020  
Vyřizuje: Hana Malíková, tel.: 566 650 834,  
hana.malikova@zr.khsjih.cz  
Č.j. odesílatele: -  
Počet listů/příloh: 1/0

Ve Žďáře nad Sázavou dne 20.2.2020

Svaz vodovodů a kanalizací Žďársko, Vodárenská 2, 591 01 Žďár nad Sázavou  
Zastoupen Stanislavem Blahou, UNI PROJEKT, Studentská 1133, 591 01 Žďár nad Sázavou

**Žďár nad Sázavou – rekonstrukce vodovodu, novostavba kanalizace na Tvřzi** - projektová dokumentace pro společné územní a stavební řízení - závazné stanovisko orgánu ochrany veřejného zdraví.

Krajská hygienická stanice kraje Vysočina se sídlem v Jihlavě jako orgán ochrany veřejného zdraví, který je dotčeným věcně příslušným správním úřadem ve smyslu ustanovení § 82 odst. 2 písm. i) zák. č. 258/2000 Sb., o ochraně veřejného zdraví, ve znění pozdějších předpisů (dále jen „zákon o ochraně veřejného zdraví“) a místně příslušným dle § 11 odst. 1 zák. č. 500/2004 Sb., správní řád, ve znění pozdějších předpisů (dále jen „správní řád“), vydává ve věci stavby „Žďár nad Sázavou – rekonstrukce vodovodu, novostavba kanalizace na Tvřzi“ v řízení podle § 4 odst. 2 písm. a) zákona č. 183/2006 Sb., stavební zákon, ve znění pozdějších předpisů (dále jen „stavební zákon“) toto **závazné stanovisko**:

S projektovou dokumentací „Žďár nad Sázavou – rekonstrukce vodovodu, novostavba kanalizace na Tvřzi“ pro společné řízení k umístování a povolování staveb s odkazem na § 77 odst. 1 zákona o ochraně veřejného zdraví, vyhl. č. 252/2004 Sb., kterou se stanoví se hygienické požadavky na pitnou a teplou vodu a četnost a rozsah kontroly pitné vody, ve znění pozdějších předpisů, vyhl. č. 409/2005 Sb., o hygienických požadavcích na výrobky přicházející do přímého styku s vodou a na úpravu vody a nařízení vlády č. 272/2011 Sb., o ochraně zdraví před nepříznivými účinky hluku a vibrací, ve znění pozdějších předpisů, se

### souhlasí,

s odkazem na § 77 odst. 1 zákona o ochraně veřejného zdraví a § 4 odst. 6 stavebního zákona se souhlas váže na splnění podmínek:

1. Veškeré výrobky určené k přímému styku s vodou s pitnou vodou, které budou použity na stavbu nových částí vodovodu, musí splňovat požadavky vyhl. č. 409/2005 Sb., o hygienických požadavcích na výrobky přicházející do přímého styku s vodou a na úpravu vody. Doklady o ověření jejich zdravotní nezávadnosti budou předloženy nejpozději při závěrečné kontrolní prohlídce stavby.
2. Z nových částí vodovodu bude před uvedením do provozu proveden krácený rozbor vody (akreditovaný odběr i analýzy). Protokol, kterým se prokáže vyhovující jakost vody, bude předložen nejpozději při závěrečné kontrolní prohlídce stavby.

### Odůvodnění:

Na základě žádosti Stanislava Blahy, IČ: 15261182, UNI PROJEKT, Studentská 1133, 591 01 Žďár nad Sázavou zastupujícího na základě plné moci investora Svaz vodovodů a kanalizací Žďársko, Vodárenská 2, Žďár nad Sázavou, IČ: 43383513, doručené dne 3.2.2020 posoudila KHS kraje Vysočina předloženou projektovou dokumentaci pro společné územní a stavební řízení shora uvedené stavby vypracovanou žadatelem v 11/2019 pod zakázkovým číslem 2019/BI/043.



Projektová dokumentace řeší rekonstrukci vodovodu a novostavbu kanalizace v centru města Žďár nad Sázavou. Stavba bude realizována na poz. p.č. 13/1, 28, 56, 57, 30 v k.ú. Město Žďár.

Stavba je členěna na stavební objekty:

SO 01 Rekonstrukce vodovodu – jedná se o dva úseky vodovodních řadů z TLT C100 DN 80 o délkách 68,6 m a 67,2 m. Na rekonstruované vodovodní řady bude přepojeno 14 vodovodních přípojek od stávajících objektů a napojena 1 nová přípojka ke kašně (řešena jinou PD).

SO 02 Novostavba kanalizace – budou zřízeny dva nové úseky jednotné kanalizace z KT DN 250 o délkách 79,2 m a 33,4 m. Na novou kanalizaci bud napojeno celkem 21 kanalizačních přípojek, 15 od stávajících objektů, 6 nových (neřeší tato PD) od uličních vpustí, nové kašny a č.p. 286.

Předmětem SO 03 je přeložka kabelů nn.

Při realizaci stavby dojde ze zvýšení hlučnosti v dané lokalitě. Zvýšená úroveň hluku se předpokládá přechodně v důsledku dopravy a stavebních prací. Vliv hluku bude krátkodobý a bude soustředěn do místa aktuálně prováděné výstavby. Provádění prací na výše uvedené stavbě je nutno organizačně a technicky zajistit tak, aby použitím dopravních a mechanizačních prostředků v souvislosti s prováděnou stavbou nebyly překročeny v nejbližších chráněných venkovních prostorech staveb hygienické limity hluku a vibrací, které jsou stanoveny v nařízení vlády č. 272/2011 Sb., o ochraně zdraví před nepříznivými účinky hluku a vibrací, ve znění pozdějších předpisů.

Po posouzení uvažovaného záměru konstatuje KHS kraje Vysočina, že dle návrhu předložené projektové dokumentace není v rozporu s požadavky zák. č. 258/2000 Sb., o ochraně veřejného zdraví ve znění pozdějších předpisů.

Podmínka č. 1 vychází z požadavku § 5 odst. 1 a 2 zákona č. 258/2000 Sb., o ochraně veřejného zdraví, v platném znění.

Podmínka č. 2 vychází z požadavku § 3 odst. 2 zákona č. 258/2000 Sb., o ochraně veřejného zdraví, v platném znění, a § 4 odst. 7 písm. a) a § 4 odst. 8 vyhl. č. 252/2004 Sb., kterou se stanoví hygienické požadavky na pitnou vodu a četnost a rozsah kontroly pitné vody, v platném znění.

Ing. Josef Roháček  
vedoucí oddělení hygieny obecné a komunální  
ve Žďáře nad Sázavou

Rozdělovník:

Stanislav Blaha, UNI PROJEKT, Studentská 1133, 591 01 Žďár nad Sázavou



**Hasičský záchranný sbor Kraje  
Vysočina  
územní odbor Žďár nad Sázavou**

**HZSJX006OVYT**

HZSJX006OVYT  
prvotní identifikátor

Jamská 4, 591 01 Žďár nad Sázavou

**ADRESÁT:**

Svaz vodovodů a kanalizací Žďársko  
Vodárenská 2  
59101 Žďár nad Sázavou I

VYŘIZUJE: nrap. Ing. David Chvátal  
TEL: 950291116 / FAX: 950291116  
E-MAIL: david.chvatal@hasici-vysocina.cz

ŽDÁR NAD SÁZAVOU: 12.02.2020  
POČET LISTŮ: 2  
PŘÍLOHY: 0  
Č.j.: HSI- 590-2/ZR-2020

**Závazné stanovisko dotčeného orgánu na úseku požární ochrany**

**Název stavby:** Rekonstrukce vodovodu, novostavba kanalizace na Tvrzi Žďár nad Sázavou

**Místo stavby:** parc.č. 13/1, 28, 56, 57, 30 Žďár nad Sázavou

**Stavebník:** Svaz vodovodů a kanalizací Žďársko, Vodárenská 2, 59101 Žďár nad Sázavou I

**Předložená dokumentace:** *Společné povolení, územní rozhodnutí, zpracovatel Stanislav Blaha, číslo ČKAIT – 1400047, datum 11/2019.*

Hasičský záchranný sbor Kraje Vysočina (dále jen „HZS Kraje Vysočina“) jako věcně a místně příslušný dotčený orgán na úseku požární ochrany dle ustanovení § 7 odst. 4 zákona č. 320/2015 Sb., o Hasičském záchranném sboru České republiky a o změně některých zákonů (zákon o hasičském záchranném sboru), ve znění zákona č. 183/2017 Sb., a dle ustanovení § 26 odst. 2 písm. b) a ustanovení § 31 odst. 1 písm. b) zákona č. 133/1985 Sb., o požární ochraně, ve znění pozdějších předpisů (dále jen „zákon o požární ochraně“), posoudil v rozsahu níže uvedených podkladů výše uvedenou dokumentaci předloženou dne 5. 2. 2020 vydává k ní v souladu s ustanovením § 31 odst. 3 zákona o požární ochraně a dále dle ustanovení § 149 odst. 1 zákona č. 500/2004 Sb., správní řád, ve znění pozdějších předpisů,

**SOUHLASNÉ ZÁVAZNÉ STANOVISKO.**

**Odůvodnění:**

HZS Kraje Vysočina vycházel při vydání závazného stanoviska z těchto podkladů:

- Požárně bezpečnostní řešení (*Stanislav Blaha, číslo ČKAIT – 1400047, datum 11/2019*).

Posouzením předložené dokumentace dle ustanovení § 46 odst. 1 vyhlášky č. 246/2001 Sb., o stanovení podmínek požární bezpečnosti a výkonu státního požárního dozoru (vyhláška o požární prevenci), ve znění vyhlášky č. 221/2014 Sb., v rozsahu výše uvedených podkladů, dospěl HZS Kraje Vysočina k závěru, že *požárně bezpečnostní řešení* splňuje obsahové náležitosti dle ustanovení § 41 vyhlášky o požární prevenci. Z obsahu posouzeného požárně bezpečnostního






řešení vyplývá, že jsou splněny technické podmínky požární ochrany kladené na danou stavbu vyhláškou č. 23/2008 Sb., o technických podmínkách požární ochrany staveb, ve znění vyhlášky č. 268/2011 Sb.

Popis stavby z hlediska požární bezpečnosti:

Navržená stavba je bez požárního rizika. Rekonstruovaný vodovod v této části města nebude sloužit k požárním účelům.



  
.....  
plk. Ing. Vladimír Sobotka  
ředitel územního odboru





**POVODÍ VLTAVY**

POVODÍ VLTAVY  
státní podnik  
ZÁVOD DOLNÍ VLTAVA  
GRAFICKÁ 36  
150 21 PRAHA 5

TEL.: 257 099 111  
221 401 111  
FAX: 257 31 35 22  
BANKOVNÍ SPOJENÍ  
KB PRAHA 5, č.ú.: 316 32051/0100

**UNIPROJEKT**

**Studentská 1133**

**591 01 Žďár nad Sázavou**

VÁŠ DOPIS ZNAČKY/ZE DNE  
e-mail /31.01.2020

NAŠE ZNAČKA  
PVL-16930/2020-240

VYŘIZUJE/LINKA  
Ing. Goldbach /221

DATUM  
04.03.2020

Obec, k.ú.: **Město Žďár** Vodoprávní úřad: **MÚ Žďár nad Sázavou** ČHP: **1-09-01-0070-0-00**  
Okres : **Žďár nad Sázavou** Kraj : **Kraj Vysočina**  
ID VÚ: **DVL\_2120 Sázava od hráze rybníka Velké Dářko po Nížkovský potok**

#### **PD Rekonstrukce vodovodu, novostavba kanalizace Na Tvrzi**

##### **Stanovisko správce povodí**

Váším dopisem ze dne 31.01.2020 jste nám předložili žádost o vyjádření k **PD Rekonstrukce vodovodu, novostavba kanalizace Na Tvrzi** pro společné územní a stavební řízení. PD zpracoval UNIPROJEKT Žďár nad Sázavou v 11/2019, zak.č. 2019/BI/043. Investorem je Svaz vodovodů a kanalizací Žďársko. Stavba je v souladu s územním plánem města.

Předmětem PD je rekonstrukce vodovodu a stavba jednotné kanalizace v ulicích Tvrz, Radniční a Nábřežní. Předmětná infrastruktura je navržena v souladu s technickými požadavky. Vodovod bude napojen na stávající řady (vodojem Žďár I). Odpadní vody a dešťové vody budou odváděny stávající a navrženou kanalizací na MČOV.

Dotčené území je umístěno poblíž VVT Sázavy IDVT 10100005 ve správě Povodí Vltavy, státní podnik, mimo Q<sub>100</sub> stanoveného záplavového území a mimo oblast významného povodňového ohrožení. Záměrem nebudou dotčeny vodní toky, vodní díla a pozemky v naší správě.

**Záměr se nachází ve vodním útvaru povrchových vod DVL\_2120 Sázava od hráze rybníka Velké Dářko po Nížkovský potok jehož chemický stav je hodnocen jako nedosažení dobrého stavu a ekologický stav jako střední.**

Na základě ustanovení § 54 odst. 4 zákona č. 254/2001 Sb., o vodách a o změně některých zákonů (vodní zákon), ve znění pozdějších předpisů, vyhlášky Ministerstva zemědělství č.183/2018 Sb. o náležitostech rozhodnutí a dalších opatření vodoprávního úřadu a o dokladech předkládaných vodoprávnímu úřadu vydává Povodí Vltavy, státní podnik, jako příslušný správce povodí v dílčím povodí Dolní Vltava k předložené žádosti následující

##### **stanovisko :**

- A.** Z hlediska zájmů daných platným Národním plánem povodí Labe a Plánem dílčího povodí Dolní Vltavy (ustanovení § 24 až § 26 vodního zákona), je uvedený záměr možný a je možno předpokládat, že záměrem nedojde ke zhoršení chemického stavu a ekologického stavu dotčeného vodního útvaru povrchových vod a že nebude znemožněno dosažení jejich dobrého stavu. Toto hodnocení vychází z posouzení souladu daného záměru s výše uvedenými platnými dokumenty.



Povodí Vltavy, státní podnik - zápis v obchodním rejstříku: Městský soud v Praze, oddíl A, vložka 43594

Obchodní firma Povodí Vltavy, státní podnik  
Sídlo: Holečkova 3178/8, Smíchov, 150 00 Praha 5

IČO: 70889953  
DIČ: CZ70889953



- B. Z hlediska zájmů daných zákonem č. 254/2001 Sb., o vodách a o změně některých zákonů (vodní zákon) souhlasíme s předloženou projektovou dokumentací „**Rekonstrukce vodovodu, novostavba kanalizace Na Tvři**“ pro společné územní a stavební řízení za podmínek:
1. Při realizaci záměru nesmí být ohrožena jakost povrchových a podzemních vod zejména závadnými látkami podle ustanovení § 39 vodního zákona, v platném znění. Odpovídá zhotovitel stavby.
  2. Bude minimalizován odtok dešťových vod do jednotné kanalizace.

Ing. Jan Goldbach  
vedoucí provozního střediska  
povrchových a podzemních vod  
závodu Dolní Vltava





Pomáhá a chrání

POLICIE ČESKÉ REPUBLIKY  
KRAJSKÉ ŘEDITELSTVÍ POLICIE KRAJE VYSOČINA

Územní odbor Žďár nad Sázavou  
Dopravní inspektorát

Č.j.: KRPJ-17030-1/ČJ-2020-161406-DING

Žďár nad Sázavou 7. února 2020

Stanislav Blaha  
Studentská 1133  
591 01 Žďár nad Sázavou

1. Zvláštní užívání pozemních komunikací dle § 25 odst. 6 písm. d) zák. č. 13/1997 Sb., o pozemních komunikacích v rámci akce "Žďár nad Sázavou – rekonstrukce vodovodu, novostavba kanalizace na Tvrzi" – místní komunikace ul. Radniční, Tvrz a Nábřežní ve Žďáře nad Sázavou

#### Závazné stanovisko:

(ve smyslu § 25 zákona č. 13/1997 Sb., o pozemních komunikacích)

Policie ČR, Dopravní inspektorát Žďár nad Sázavou, jako orgán vykonávající státní správu ve věcech provozu na pozemních komunikacích a bezpečnosti a plynulosti provozu na pozemních komunikacích v souladu s ustanovením §124 zákona č. 361/2000 Sb., o provozu na pozemních komunikacích, a v souladu s ustanovením §1 zákona č. 12/1997 Sb., o bezpečnosti a plynulosti provozu na pozemních komunikacích, a jako orgán sloužící veřejnosti, jehož úkolem je mj. chránit bezpečnost osob a majetku a veřejný pořádek v souladu s ustanovením §2 zákona č. 273/2008 Sb., o Policii České republiky, k Vaší žádosti sděluje:

Podle § 2 odst. 1 zákona č. 13/1997 Sb., o pozemních komunikacích je pozemní komunikace dopravní cesta určená k užití silničními a jinými vozidly a chodci, včetně pevných zařízení nutných pro zajištění tohoto užití a jeho bezpečnosti. § 36 citovaného zákona upravuje podmínky styku dálnice, silnice a místní komunikace s vedeními a s okolím.

Policie ČR, Dopravní inspektorát Žďár nad Sázavou, **za předpokladu** souladu Vámi navrženého řešení s výše citovanými zákonnými ustanoveními, **souhlasí** se zvláštním užíváním dotčených pozemních komunikací (místní komunikace) ve smyslu § 25 odst. 6 písm. d) zákona č. 13/1997 Sb., o pozemních komunikacích (umístění inženýrských sítí a jiných nadzemních nebo podzemních vedení všeho druhu v silničním pozemku, na něm nebo na mostních objektech).

2. "Žďár nad Sázavou – rekonstrukce vodovodu, novostavba kanalizace na Tvrzí" - projektová dokumentace

**Stanovisko:**

(ve smyslu § 16 odst. 2. písm. b) zákona č. 13/1997 Sb., o pozemních komunikacích)

Policie ČR, Dopravní inspektorát Žďár nad Sázavou, **za předpokladu** souladu s podmínkami pod bodem 1. tohoto dokumentu, **souhlasí** s předloženou projektovou dokumentací předmětné stavby pro vydání společného povolení.

Zpracoval: por. Bc. Jan Štefáček  
komisař



*20. 1. 1998*  
npor. Bc. Pavel Musil  
vedoucí oddělení

**B.4 Dopravní řešení**

Příjezdy na staveniště budou řešeny po stávajících státních a místních komunikacích. Při provádění stavebních prací v komunikaci se předpokládá omezení běžného provozu. Veškerá omezení provozu budou v předstihu projednána a odsouhlasena s DI policie ČR. Dopravní značení bude zajišťovat dodavatel stavby ve spolupráci s dopravním inspektorátem.

Před zahájením prací v místní komunikaci je nutno požádat o povolení zvláštního užívání místní komunikace.

Při stavbě bude zřízeno přechodné dopravní značení, které bude osazeno až po vydání samostatného přípisu „Stanovení přechodné úpravy na pozemních komunikacích“.

K povolení zvláštního užívání komunikace a k přechodnému dopravnímu značení je nutně vyjádření Policie ČR – DI Žďár nad Sázavou.









VĚC: **ZÁPIS Z VÝBĚRU STAVENIŠTĚ ZE DNE 22.3.2017**

AKCE: **„ŽDÁR NAD SÁZAVOU  
- REKONSTRUKCE VODOVODU, NOVOSTAVBA KANALIZACE  
NA TVRZI“**

Účastníci jednání:

Viz příložená prezenční listina

UNI PROJEKT Ždár nad Sázavou obdržel objednávku od SVK Žďársko na zpracování projektu "Ždár nad Sázavou – rekonstrukce vodovodu, novostavba kanalizace na Tvřzi" ve městě Ždár nad Sázavou podle záměru rekonstrukce VAS a.s. ID: 1456 ze dne 24.3.2015.

Na základě této objednávky byl svolán výběr stavenišť.

Na dnešním jednání byl dohodnut následující rozsah prací související s výše uvedenou stavbou:

- bude provedena rekonstrukce stávajícího vodovodu na ulici Tvřz, který je z roku 1947 z trub LT d 60 a je již značně zainkrustovaný a nekapacitní.

- začátek rekonstrukce bude na křižovatce ulic Tvřz, Radniční a Veselská, v místě napojení na stávající již zrekonstruovaný vodovod. Konec rekonstrukce vodovodu bude na Havlíčkově náměstí, v místě napojení na již zrekonstruovaný vodovod z TLT DN 80, před objektem č.p. 260.

- na základě předešlých jednání na VAS, bylo dohodnuto, že z důvodu stísněných podmínek, především před objekty č.p. 314 a 279, již nový vodovod nebude zaokružován, ale budou provedeny dvě samostatné větve. První větev bude ukončena před objektem fary č.p. 12, kde bude napojena přípojka domu č.p. 329. Druhá větev bude ukončena před objektem č.p. 279, kde bude napojena přípojka domu č.p. 314.

- návrh rekonstrukce bude zaslán projektantem na odbor rozvoje a ÚP, který zajistí jeho odsouhlasení vedením města

- odbor rozvoje a ÚP poté sdělí účastníkům jednání, zda bude v řešeném území realizovat i nějaké své akce, které by bylo nutno koordinovat s akcí SVK. Předběžně je uvažováno, že by se v této části realizovala oprava povrchů, veřejného osvětlení a odvodnění. Odbor komunálních služeb upozornil na špatný stav VO a nutnost řešení dešťových vod. Zároveň doporučil komplexní řešení celé lokality. Odbor komunálních služeb doporučil komplexní řešení, včetně rekonstrukce veřejného osvětlení, povrchů komunikací, odvodu dešťových vod a v koordinaci s ostatními cizími správci a vlastníky sítí.

- komplexní řešení zajišťované odborem rozvoje a ÚP může být realizováno v horizontě 5 a více let, proto je nutné posoudit, zda je vodovodní síť ve stavu, aby vydržela do doby celkové revitalizace prostoru

- zástupce města Ždár nad Sázavou, bude kontaktovat ostatní správce sítí (E.ON, innogy, CETIN, SATT) o záměru na případnou opravu povrchů, s tím, jestli neuvažují v řešeném území s rekonstrukcí svých sítí

Doplňující vyjádření VAS a.s.:

Vodovodní potrubí je z LT roku 1947 a je dimenze pouze 60 mm. Je zde problém hlavně se zarůstáním potrubím a tím i kapacitou. Opravdu je nutné toto potrubí zrekonstruovat. Navíc je to součástí plánu financování obnovy na rok 2015-2018, který jsme dávali na město již v roce 2009.

- nový vodovodní řad bude proveden z tvárné litiny o dimenzi DN 80

- dle ČSN EN 805 se vodovodní rozvodné sítě navrhuji na dobu životnosti alespoň 50 let. Výrobce udává životnost potrubí z tvárné litiny je 100 let.

- na zrekonstruovaný vodovod budou přepojeny veškeré stávající vodovodní přípojky. V místě



přepojení bude zřízeno odbočení s uzavěrem

- umístění sekčních uzavěrů bude dořešeno na technickém útvaru VAS a.s. během zpracování projektové dokumentace

- stávající rušený vodovod bude ponechán v zemi

- s ohledem na předpokládanou hloubku uložení stávající kanalizace bude nový vodovodní řad podcházet tuto kanalizace, u které lze předpokládat špatný technický stav. Proto bude v dokumentaci na rekonstrukci vodovodu počítáno i s náklady na výměnu částí kanalizačních přípojek.

- dotčené povrchy budou v šířce výkopů uvedeny do původního stavu

- projektová dokumentace bude zpracována v jednom stupni, tj. společná dokumentace pro územní rozhodnutí a stavební povolení a následně i dokumentace pro provádění stavby

#### Kanalizace

- na ulici Tvrz je v blízkosti objektu regionálního muzea umístěno 6 objektů (č.p. 262, 261, 282, 281, 280 a 278), které platí stočné provozovateli kanalizace a jsou napojeny na kanalizační síť města Žďár nad Sázavou. Tyto objekty jsou napojeny pomocí jednotlivých nebo společných přípojek, u kterých není znám jejich průběh do jednotné nebo splaškové kanalizace vedené k čerpací stanici na ulici Nábřeží. Stoka splaškové kanalizace v majetku SVK je ukončena pod objektem Tvrze č.p. 276.

- projektant se pokusí za spolupráce s provozovatelem kanalizace zmapovat stávající kanalizační systém v této části města a na základě zjištěných skutečností navrhnout řešení na nové odkanalizování stávajících objektů na ulici Tvrz. Např.:

- prodloužení stoky splaškové kanalizace s přepojením přípojek

- při vyhovujícím stavu stávající kanalizace převedení kanalizace z majetku města do majetku SVK

- pouze nové kanalizační přípojky, při zachování rozsahu stávajících kanalizačních stok

- oddělení dešťových a splaškových vod napojených do jednotné kanalizace vedené schodištěm v prostoru mezi objekty č.p. 276 a 262

- nebo kombinace všech možností

- s návrhem řešení seznámí projektant zástupce města, správce technické infrastruktury města, investora a provozovatele kanalizace na svolaném výrobním výboru

- v případě, že součástí akce SVK nebude žádná výstavba kanalizace bude upraven název akce

- odkanalizování objektů č.p. 279, 314, 329 a 12 na druhé straně ulice Tvrz nebude projekčně řešeno a zůstane beze změny

- po ujasnění konečného řešení bude mezi projektantem a SVK Žďársko uzavřena smlouva o dílo na projekční práce

Sepsal: Stanislav Blaha

## PREZENČNÍ LISTINA

**Z jednání konaného dne 22.3.2017 ve věci jednání ke stavbám:**

**ŽDÁR NAD SÁZAVOU – REKONSTRUKCE VODOVODU, NOVOSTAVBA  
KANALIZACE NA TVRZI,  
ŽDÁR NAD SÁZAVOU – REKONSTRUKCE VODOVODU UL. NÁDRAŽNÍ  
A ŽDÁR NAD SÁZAVOU – KANALIZACE UL. KOMENSKÉHO**

[illegible]





**VĚC: ZÁPIS Z VÝBĚRU STAVENIŠTĚ ZE DNE 15.12.2017**

AKCE:

- 1. „ŽDĚR NAD SÁZAVOU - REKONSTRUKCE VODOVODU FARSKÁ HUMNA“**
- 2. „ŽDĚR NAD SÁZAVOU 7 – REKONSTRUKCE VODOVODU SÍDLIŠTĚ“ (UL. ALŠOVA)**
- 3. „ŽDĚR NAD SÁZAVOU – REKONSTRUKCE VODOVODU, NOVOSTAVBA KANALIZACE NA TVRZI“**

Účastníci jednání:

Viz přiložená prezenční listina

UNI PROJEKT Žďár nad Sázavou obdržel objednávky od SVK Žďársko na zpracování projektů ve Žďáře nad Sázavou podle záměrů rekonstrukce VAS a.s.

Na základě těchto objednávek byl svolán výběr staveniště.

Na dnešním jednání byl dohodnut následující rozsah prací související s výše uvedenými stavbami:

**1. „Žďár nad Sázavou – rekonstrukce vodovodu Farská humna“**

Stavba vodovodu bude zkoordinována s akcemi „Rekonstrukce budovy č.p. 325 na učebny pro neformální vzdělávání Žďár nad Sázavou“ a „Žďár nad Sázavou – dostavba pozemních komunikací na Farských humnech“. Investorem obou akcí je Město Žďár nad Sázavou.

Akce „Žďár nad Sázavou – rekonstrukce vodovodu Farská humna“ a akce „Rekonstrukce budovy č.p. 325 na učebny pro neformální vzdělávání Žďár nad Sázavou“ budou z hlediska výstavby časově zkoordinovány.

Začátek rekonstrukce vodovodu bude v kolektoru zřízeném pod ulicí Husova, v místě napojení na stávající ocelové potrubí DN 200. Kolektor bude v místě napojení vodovodu vyčištěn a opraven vstup (vyměněn poklop a stupadla). Vodovod bude veden v nové komunikaci navržené v rámci rekonstrukce budovy č.p. 325, a dále podél nových dostavovaných komunikací na Farských humnech. Konec rekonstrukce vodovodu bude v místě napojení na stávající vodovod DN 200 z trub PVC, v blízkosti řeky Sázava.

Součástí akce „Rekonstrukce budovy č.p. 325 na učebny pro neformální vzdělávání Žďár nad Sázavou“ je i SO 12 Oprava vodovodu. Tento stavební objekt nebude v rámci stavby Města Žďár nad Sázavou realizován, neboť navržený opravovaný úsek vodovodu již bude součástí akce SVK na rekonstrukci vodovodu.

Trasa opravovaného vodovodu byla v původním projektu navržena v chodníku, nově bylo dohodnuto, že bude rekonstruovaný vodovod veden v komunikaci, z důvodu odstupu od sloupků oplocení.

Nový vodovodní řad bude proveden z trub PE 100 SDR 11 PN 16 o dimenzi DN 200.

Na rekonstruovaný vodovod bude připojena přípojka objektu č.p. 325.

Dotčené povrchy budou v šířce výkopů uvedeny do původního stavu.

Při vedení vodovodu v nové komunikaci, která je součástí akce „Rekonstrukce budovy č.p. 325 na učebny pro neformální vzdělávání Žďár nad Sázavou“, budou výkopy pro uložení vodovodu a zpětné dosypání počítány od HTÚ, která činí dle projektu 0,47 m od nivelety komunikace.

**2. „Žďár nad Sázavou 7 – rekonstrukce vodovodu sídliště“ (ul. Alšova)**

Stavba vodovodu bude zkoordinována s akcí „Žďár nad Sázavou 7, rekonstrukce komunikací – II. etapa“, investor Město Žďár nad Sázavou a s akcí „Optický kabelový rozvod Žďár nad Sázavou 7 – místní název Vodojem“, investor SATT, a.s., Žďár nad Sázavou. Součástí projektu na rekonstrukci komunikací je i rekonstrukce veřejného osvětlení.

Všechny tyto tři akce budou z hlediska výstavby časově zkoordinovány.

Začátek rekonstrukce vodovodu bude poblíž křižovatky ulic Jamborova a Alšova v místě napojení na stávající vodovod DN 100 z trub litinových. Vlastní napojení bude provedeno ve vjezdu k bytovému domu, mimo rozsah rekonstrukce komunikace II. etapy. Jedná se o úsek dlouhý asi 3 m, který bude opraven v II. etapě v šířce výkopu, v dalších etapách rekonstrukcí komunikací je zde počítáno s celoplošnou opravou. Vodovod bude veden v komunikaci ulice Alšova a Průchova. Konec rekonstrukce vodovodu bude na konci komunikace ulice Průchova, v místě napojení na stávající vodovod DN 100 z trub litinových. Vlastní propojení bude provedeno v travní ploše.

Rekonstrukce vodovodu bude provedena ve stávající trase.

Nový vodovodní řad bude proveden z tvárné litiny o dimenzi DN 100.

Na rekonstruovaný vodovod budou přepojeny veškeré stávající vodovodní přípojky. V místě přepojení bude zřízeno odbočení s uzávěrem.

Při vedení vodovodu v nové komunikaci, která je součástí akce „Žďár nad Sázavou 7, rekonstrukce komunikací – II. etapa“, budou výkopy pro uložení vodovodu a zpětné dosypání počítány od HTÚ, která činí dle projektu 0,45 m od nivelety komunikace.

### **3. „Žďár nad Sázavou – rekonstrukce vodovodu, novostavba kanalizace na Tvrzi“**

*K této akci již byl proveden výběr staveniště dne 22.3.2017.*

Rekonstrukce vodovodu již byla řešena na předešlém výběru staveniště a trasa vodovodu zůstává dle původního návrhu.

Na dnešním výběru staveniště bylo odsouhlaseno, že v řešené lokalitě bude vybudována nová kanalizace, na kterou budou přepojeny přípojky od objektů č.p. 261, 282, 281, 280, 279 a 278. Tyto přípojky jsou v současné době napojeny do koncové šachty na kanalizaci, která je vedena pod schodištěm a která je v havarijním stavu.

Nová kanalizace bude provedena z trub kameninových.

Součástí projektu bude i přepojení kanalizačních přípojek na novou kanalizaci.

Do koncové šachty je rovněž napojena přípojka od uliční vpusti, která je osazena na začátku schodiště. Projektant pro Město Žďár nad Sázavou vypracuje cenovou nabídku na projekt nové uliční, případně žlabové, vpusti s odpojením od stávající kanalizace a s napojením do dešťové kanalizace vedené pod budovou muzea.

V řešené části ulice Tvrz Město Žďár nad Sázavou v současné době neuvažuje s rekonstrukcí povrchů a veřejným osvětlením. *Po kontrole stavu VO na Tvrzi správcem VO a projednání věci s vedením města sdělujeme, že VO v této lokalitě je na hraně živostnosti a souběžně s realizací havarijní opravy kanalizace a vodovodu bude realizována i oprava VO včetně podzemního vedení. Projekt i realizace rekonstrukce vodovodu a novostavby kanalizace na Tvrzi musí být věcně i časově koordinovány s opravou VO (s odborem komunálních služeb).*

Dotčené povrchy budou opraveny v šířkách výkopů, s ohledem na úzké uličky a rozsah navržených sítí budou v převážné většině předlážděny celé plochy.

Přílohy:

1. Prezenční listina
2. Situace – Alšova
3. Situace – Farská Humna
4. Situace – Na Tvrzi
5. Zápis z výběru staveniště ze dne 22.3.2017



## PREZENČNÍ LISTINA

**Z jednání konaného dne 15.12.2017 ve věci jednání ke stavbě:**

1. „ŽĎÁR NAD SÁZAVOU – REKONSTRUKCE VODOVODU FARSKÁ HUMNA“
2. „ŽĎÁR NAD SÁZAVOU – REKONSTRUKCE VODOVODU SÍDLIŠTĚ“ (UL. ALŠOVA)
3. „ŽĎÁR NAD SÁZAVOU – REKONSTRUKCE VODOVODU, NOVOSTAVBA KANALIZACE NA TVRZI“

[illegible]





## PREZENČNÍ LISTINA

**Z jednání konaného dne 15.10.2019 ve věci jednání ke stavbě:**

„ŽDÁR NAD SÁZAVOU – REKONSTRUKCE VODOVODU, NOVOSTAVBA  
KANALIZACE NA TVRZI“

[illegible]

